

Утверждена

Администрацией Колтушского городского поселения Всеволожского

(наименование документа об утверждении, включая наименования органов государственной власти или

муниципального района Ленинградской области

органов местного самоуправления, принявших решение об утверждении схемы или

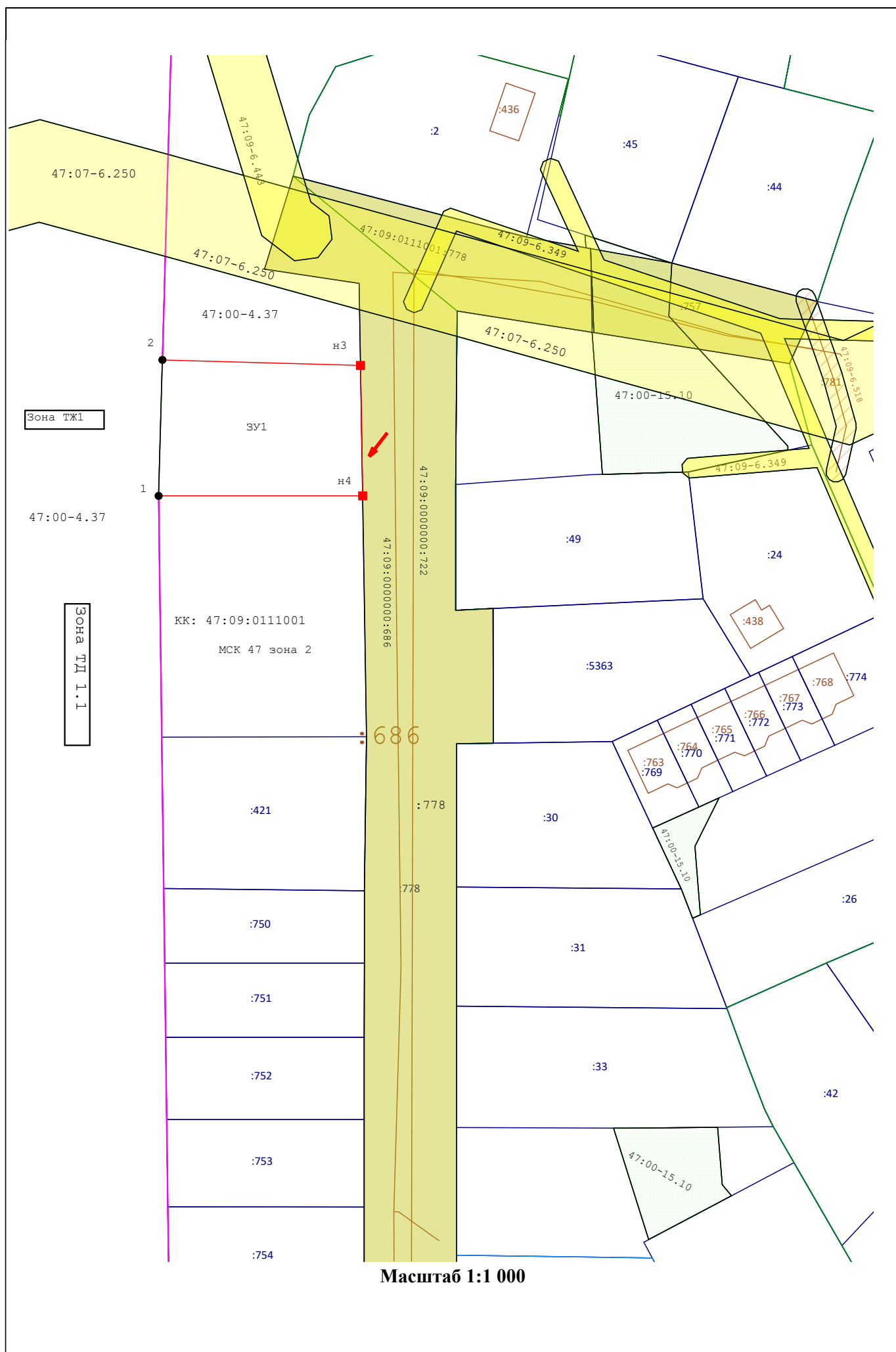
подписавших соглашение о перераспределении земельных участков)

от _____

№ _____

**Схема расположения земельного участка или земельных
участков на кадастровом плане территории**

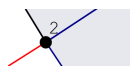
Площадь земельного участка		1 091 м²
(указывается проектная площадь образуемого земельного участка, вычисленная с использованием федеральной государственной географической информационной системы, обеспечивающей функционирование национальной системы пространственных данных, которой является федеральная государственная географическая информационная система "Единая цифровая платформа "Национальная система пространственных данных" (далее - информационная система), или иных технологических и программных средств с округлением до 1 квадратного метра. Указанное значение площади земельного участка может быть уточнено при проведении кадастровых работ не более чем на десять процентов)		
Обозначение характерных точек границ	Координаты, м (указываются в случае подготовки схемы расположения земельного участка с использованием информационной системы или иных технологических и программных средств. Значения координат, полученные с использованием указанных технологических и программных средств, указываются с округлением до 0,01 метра)	
	X	Y
1	2	3
1	434 838,58	2 233 114,53
2	434 866,09	2 233 115,29
н3	434 864,98	2 233 155,18
н4	434 838,58	2 233 155,60
1	434 838,58	2 233 114,53



Условные обозначения:



- Границы участков, сведения о котором имеются в ЕГРН



- Характерная точка границы, которая является ранее учтенной в ЕГРН



- Вновь образованная часть границы, сведения о которой достаточны для определения ее местоположения



- Вновь образованная точка, сведения о которой достаточны для определения ее местоположения

ЗУ1

- Условное обозначение образуемого земельного участка

МСК-47

- Система координат

:49

- Кадастровый номер земельного участка, сведения о котором имеются в ЕГРН



- Объект капитального строительства, сведения о которых внесены в ЕГРН



- Подъезд к образуемому участку с земель общего пользования



- Сооружение 47:09:0000000:722 Автомобильная дорога (7.4. Сооружения дорожного транспорта), ул. Верности



- Сооружение 47:09:0000000:686 Распределительный газопровод и газопроводы-вводы по дер.Аро (7.7. Сооружения трубопроводного транспорта)



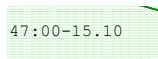
- 47:09:0111001:778 общее пользование территории



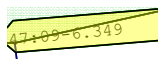
- 47:09:0111001:757 общее пользование территории

47:00-4.37

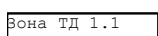
- 47:00-4.37 Граница населенного пункта



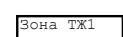
- 47:00-15.10 Всеволожское лесничество



- ЗОУИТ 47:09-6.349 Охранная зона объекта электросетевого хозяйства - ВЛ-0,4 кВ от ТП-2683 Л-1,2 Ф.244-03



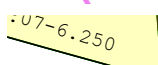
- ТД 1.1 многофункциональная общественно-деловая зона в границах населенного пункта



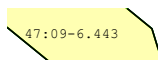
- ТЖ1 зона застройки индивидуальными жилыми домами



- Граница кадастрового квартала



- ЗОУИТ 47:07-6.250 Охранная зона ВЛ-6кВ Ф-5 Восточная



- ЗОУИТ 47:09-6.443 Охранная зона объекта электросетевого хозяйства - ВЛз-6 кВ ОЛ2739 Л 2037-2901 ф.01-05 0,276 км



- ЗОУИТ 47:09-6.518 Зона с особыми условиями использования территории в связи с размещением газораспределительных сетей "Наружный газопровод до границ земельного участка, расположенного по адресу: Ленинградская область, Всеволожский р-н, д. Аро, ул. Набережная, уч.53"



- Сооружение 47:09:0111001:781 Наружный газопровод до границ земельного участка, расположенного по адресу: Ленинградская область, Всеволожский р-н, д. Аро, ул. Набережная, уч.53 (7.7. Сооружения трубопроводного транспорта)