

Утверждена

(наименование документа об утверждении, включая наименования органов государственной власти или

органов местного самоуправления, принявших решение об утверждении схемы или

подписавших соглашение о перераспределении земельных участков)

от _____ № _____

Схема расположения земельного участка или земельных участков на кадастровом плане территории








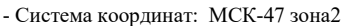
47:07:1015002:3У1

Площадь земельного участка _____ 1 157 м²		
<small>(указывается проектная площадь образуемого земельного участка, вычисленная с использованием технологических и программных средств, в том числе размещенных на официальном сайте федерального органа исполнительной власти, уполномоченного Правительством Российской Федерации на осуществление государственного кадастрового учета, государственной регистрации прав, ведение Единого государственного реестра недвижимости и предоставление сведений, содержащихся в Едином государственном реестре недвижимости, в информационно-телекоммуникационной сети "Интернет" (далее - официальный сайт), с округлением до 1 квадратного метра. Указанное значение площади земельного участка может быть уточнено при проведении кадастровых работ не более чем на десять процентов)</small>		
Обозначение характерных точек границ	Координаты, м	
	<small>(указываются в случае подготовки схемы расположения земельного участка с использованием технологических и программных средств, в том числе размещенных на официальном сайте. Значения координат, полученные с использованием указанных технологических и программных средств, указываются с округлением до 0,01 метра)</small>	
	X	Y
1	2	3
н1	430 794,03	2 235 574,07
н2	430 779,99	2 235 599,59
н3	430 745,86	2 235 574,07
н4	430 759,90	2 235 555,29
н5	430 767,22	2 235 554,02
н1	430 794,03	2 235 574,07



Масштаб 1:1 000

Условные обозначения:

-  - образуемый земельный участок
-  - условный номер образуемого земельного участка
-  - поворотная точка
-  - граница участка
-  - площадь образуемого земельного участка
-  - кадастровый номер земельного участка
-  - номер кадастрового квартала
-  - система координат: МСК-47 зона2