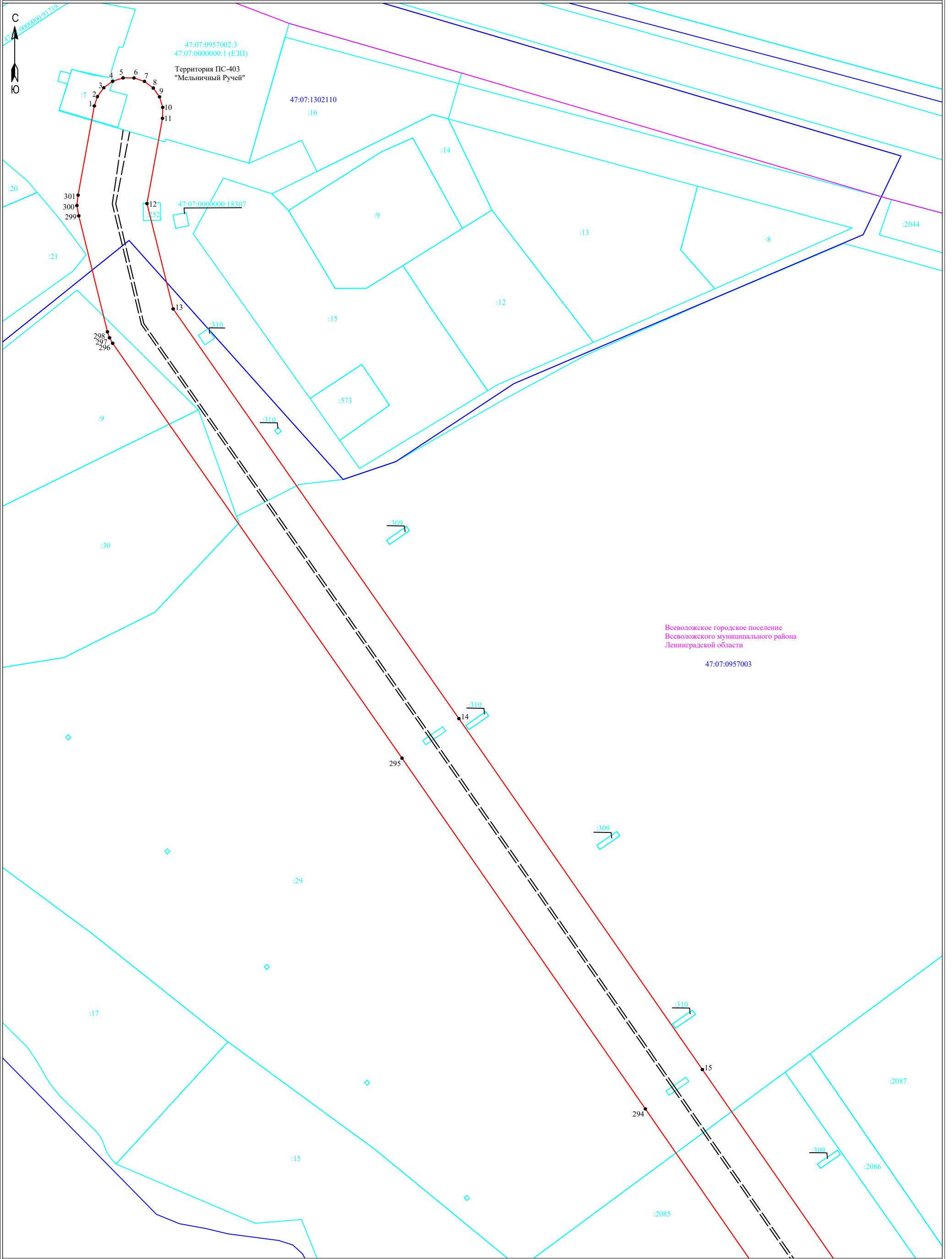


Условные обозначения:

— - граница публичного сервитута



Подпись _____ Дата " 3 " апреля 2024 г



Всеволожское городское поселение
 Всеволожского муниципального района
 Ленинградской области
 47:07:0957003

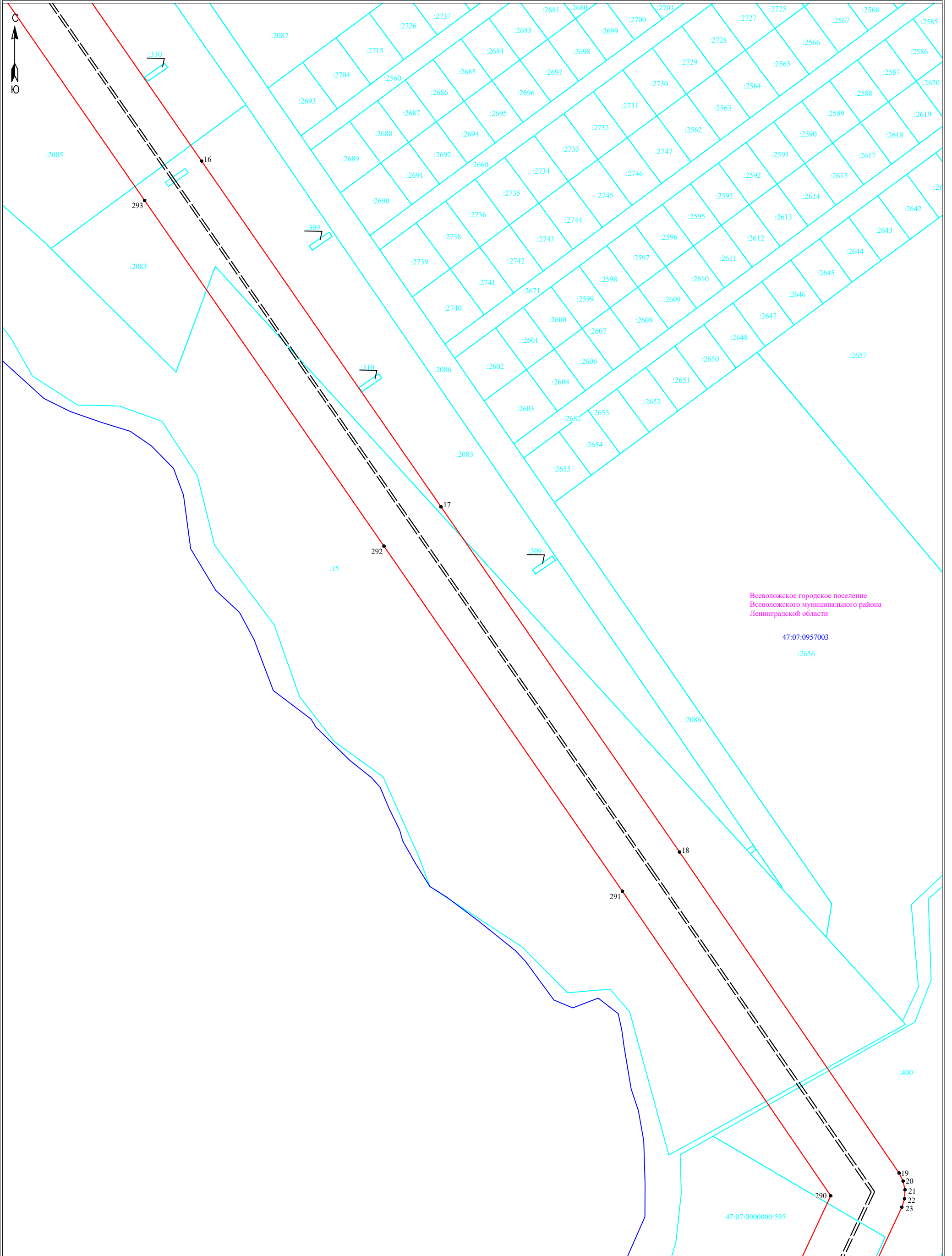
Условные обозначения:

- граница публичного сервитута
- граница земельного участка, сведения о котором содержатся в ЕГРН
- воздушная линия электропередач высокого напряжения ВЛ 110кВ
- 47:14:0602004 - номер кадастрового квартала
- граница кадастрового квартала
- :11 - обозначение земельного участка, сведения о котором содержатся в ЕГРН
- - обозначение характерных точек границы публичного сервитута
- - - граница сооружения - ВЛ 110 кВ Всеволожская-5

Масштаб 1:2000



Подпись _____ Дата " 3 " апреля 2024 г



Всеволожское городское поселение
Всеволожского муниципального района
Ленинградской области

47:07:0957003

:2656

:2086

:400

47:07:0000000:595

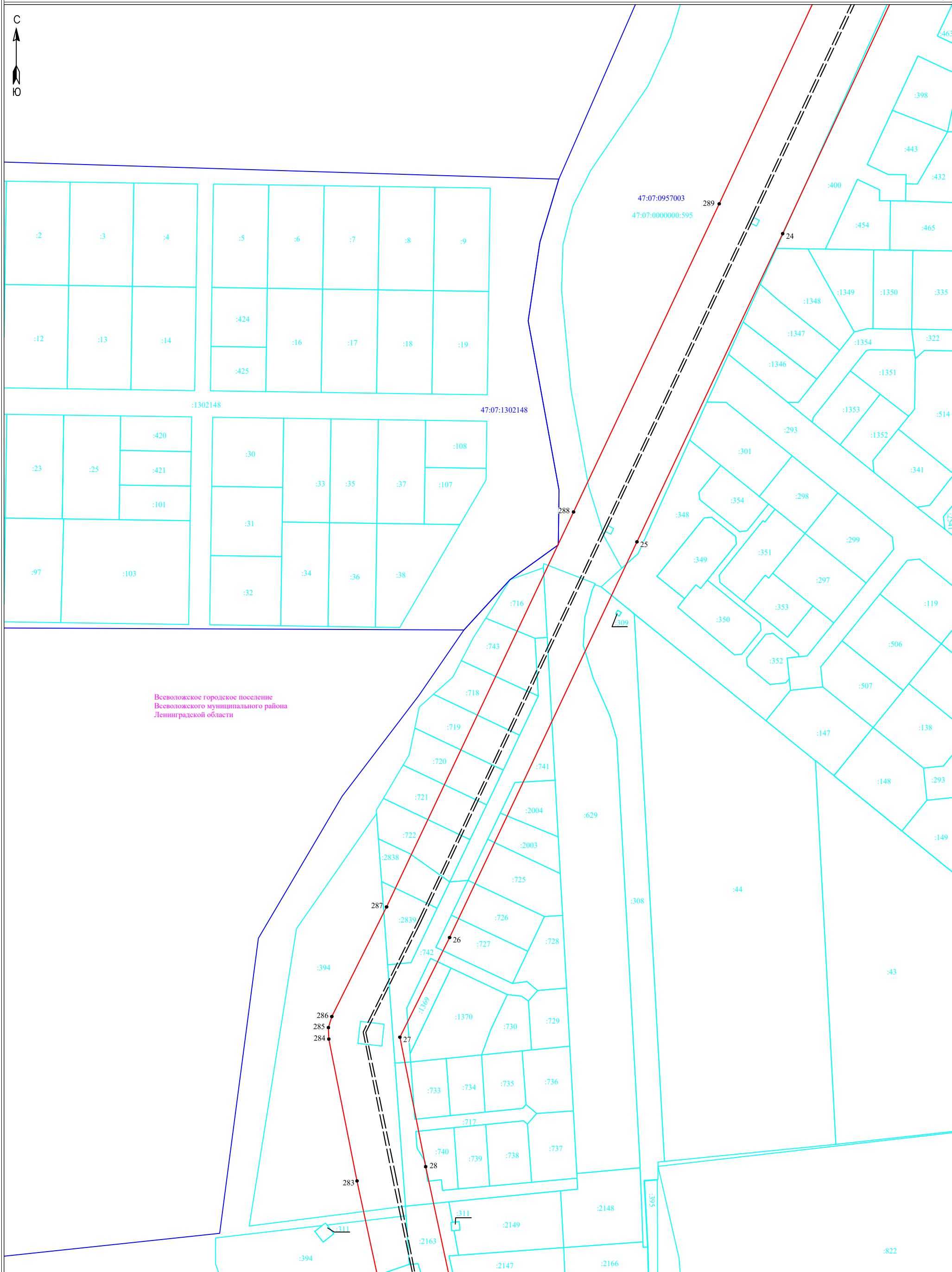
Условные обозначения:

- - граница публичного сервитута
- - граница земельного участка, сведения о котором содержатся в ЕГРН
- - граница кадастрового квартала
- - воздушная линия электропередач высокого напряжения ВЛ 110кВ
- 47:14:0602004 - номер кадастрового квартала
- - граница кадастрового квартала
- :11 - обозначение земельного участка, сведения о котором содержатся в ЕГРН
- 3 - обозначение характерных точек границы публичного сервитута
- — - граница сооружения - ВЛ 110 кВ Всеволожская-5

Масштаб 1:2000



Подпись _____ Дата " 3 " апреля 2024 г



Всеволожское городское поселение
Всеволожского муниципального района
Ленинградской области

Масштаб 1:2000

Условные обозначения:

- граница публичного сервитута
- граница земельного участка, сведения о котором содержатся в ЕГРН
- воздушная линия электропередач высокого напряжения ВЛ 110кВ
- 47:14:0602004 - номер кадастрового квартала
- граница кадастрового квартала
- :11 - обозначение земельного участка, сведения о котором содержатся в ЕГРН
- 3 - обозначение характерных точек границы публичного сервитута
- - - граница сооружения - ВЛ 110 кВ Всеволожская-5



Подпись

Дата " 3 " апреля 2024 г



Всеволожское городское поселение
Всеволожского муниципального района
Ленинградской области

47:07:0957003

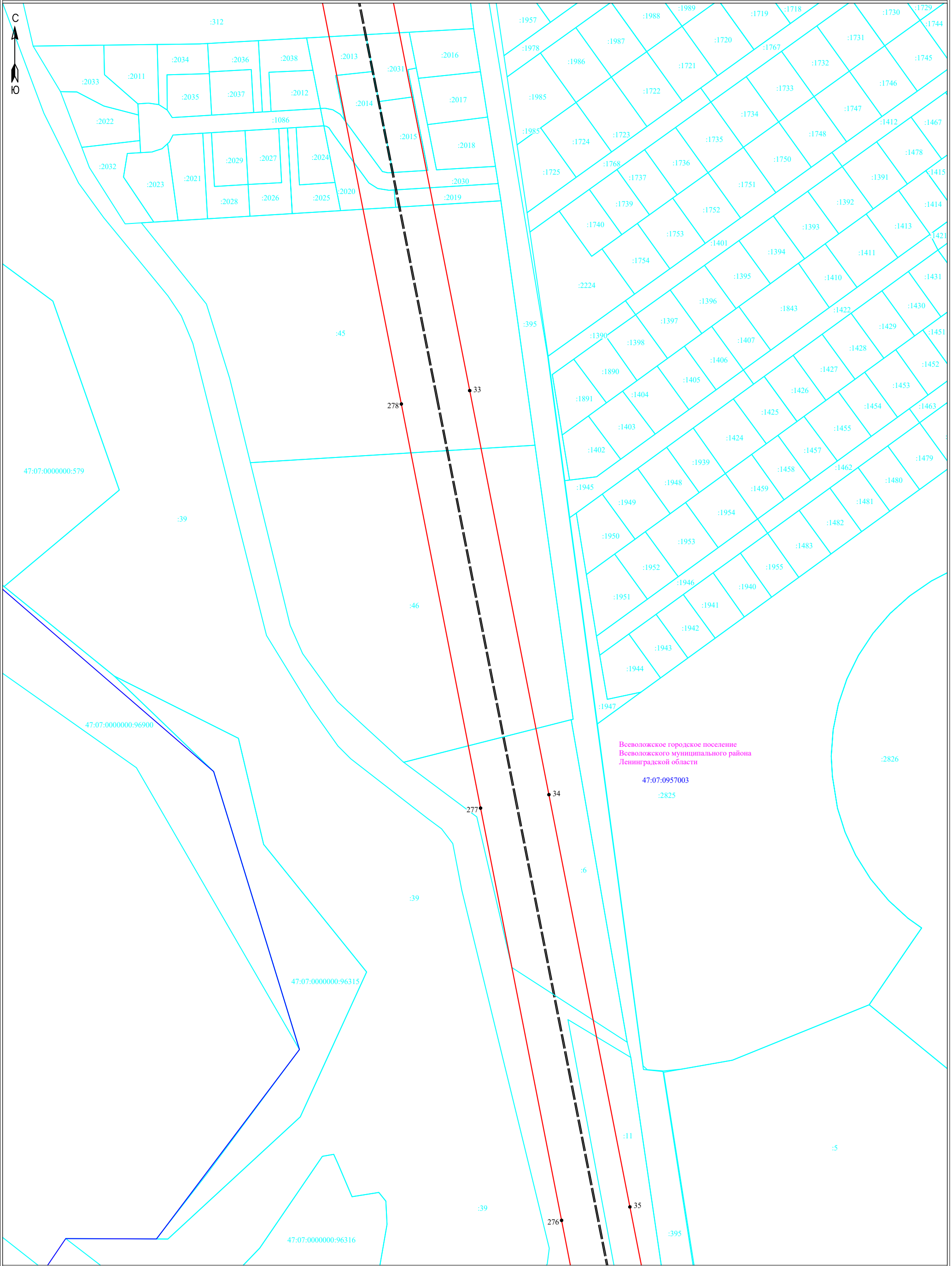
Масштаб 1:2000

Условные обозначения:

- граница публичного сервитута
- граница земельного участка, сведения о котором содержатся в ЕГРН
- воздушная линия электропередач высокого напряжения ВЛ 110кВ
- 47:14:0602004 - номер кадастрового квартала
- граница кадастрового квартала
- :11 - обозначение земельного участка, сведения о котором содержатся в ЕГРН
- 3 - обозначение характерных точек границы публичного сервитута
- - - граница сооружения - ВЛ 110 кВ Всеволожская-5



Подпись _____ Дата " 3 " апреля 2024 г



Всеволожское городское поселение
Всеволожского муниципального района
Ленинградской области

47:07:0957003

:2825

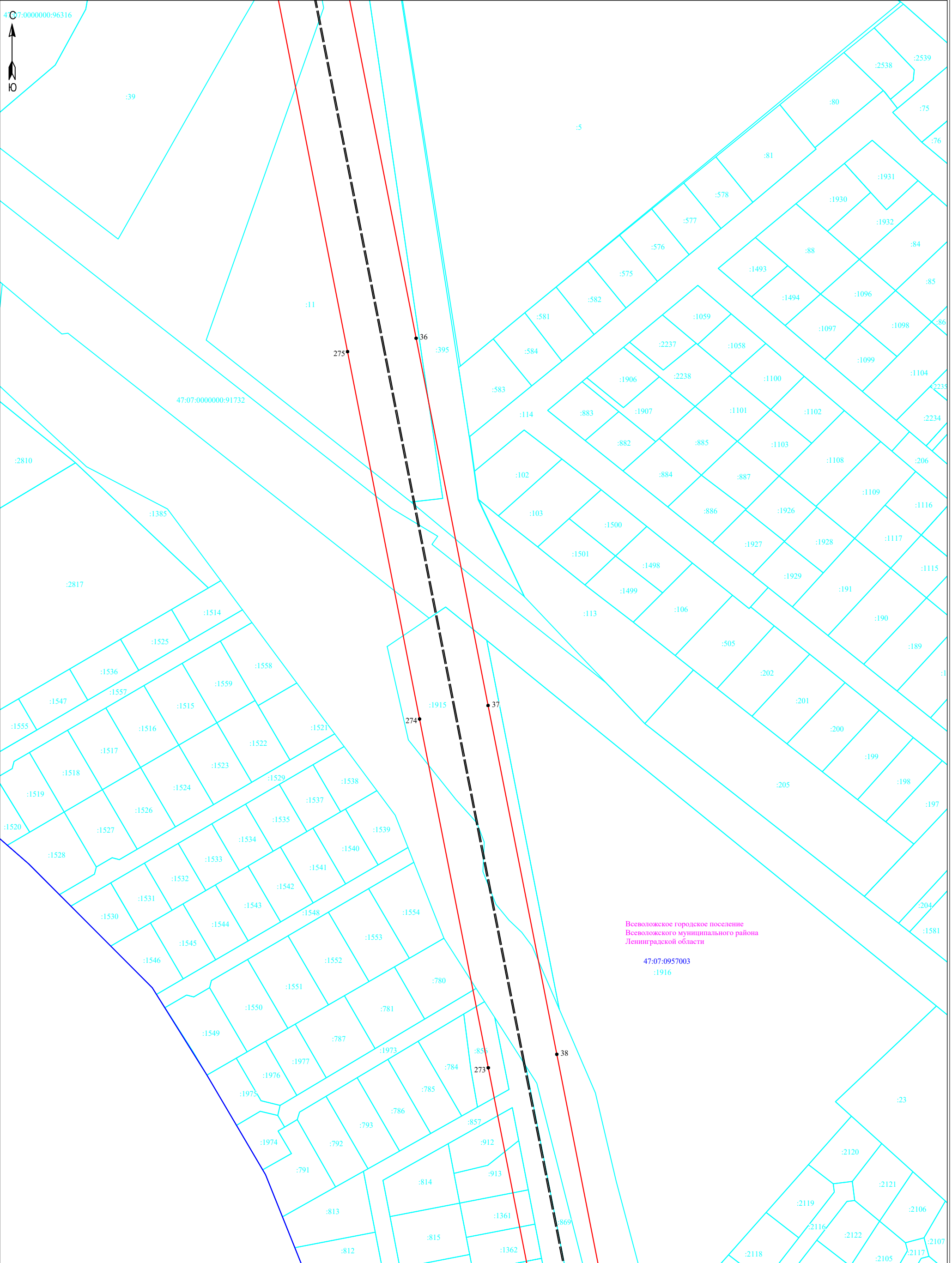
Условные обозначения:

- граница публичного сервитута
- граница земельного участка, сведения о котором содержатся в ЕГРН
- воздушная линия электропередач высокого напряжения ВЛ 110кВ
- 47:14:0602004 - номер кадастрового квартала
- граница кадастрового квартала
- граница земельного участка, сведения о котором содержатся в ЕГРН
- обозначение характерных точек границы публичного сервитута
- граница сооружения - ВЛ 110 кВ Всеволожская-5

Масштаб 1:2000

Подпись  Дата " 3 " апреля 2024 г

47:07:0000000:96316



Всеволожское городское поселение
Всеволожского муниципального района
Ленинградской области

47:07:0957003
:1916

Условные обозначения:

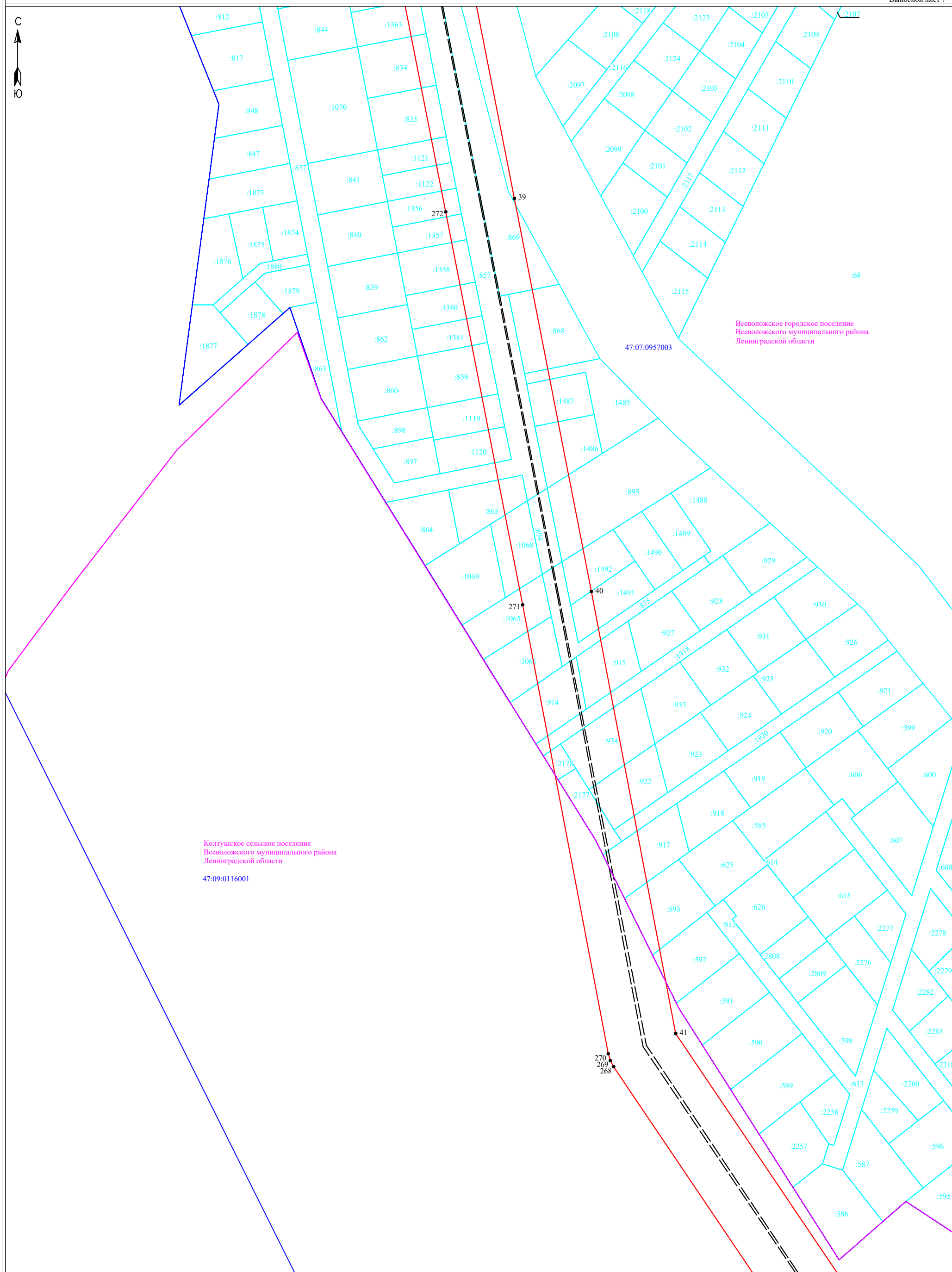
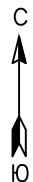
- граница публичного сервитута
- граница земельного участка, сведения о котором содержатся в ЕГРН
- воздушная линия электропередач высокого напряжения ВЛ 110кВ
- 47:14:0602004 - номер кадастрового квартала
- граница кадастрового квартала
- :11 - обозначение земельного участка, сведения о котором содержатся в ЕГРН
- 3 - обозначение характерных точек границы публичного сервитута
- - - граница сооружения - ВЛ 110 кВ Всеволожская-5

Масштаб 1:2000



Подпись

Дата " 3 " апреля 2024 г



Условные обозначения:

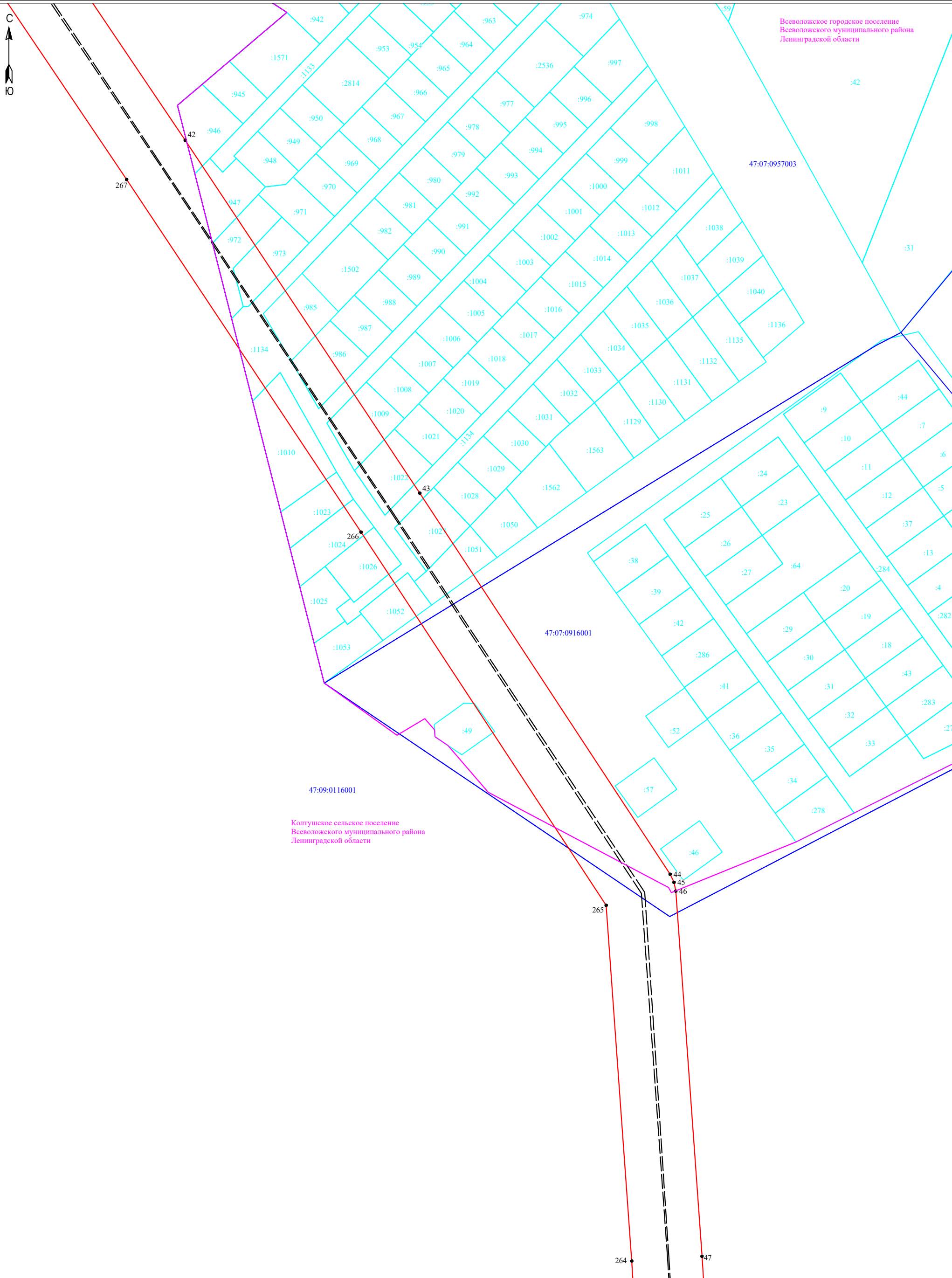
Масштаб 1:2000

- - граница публичногo сервитута
- - граница земельного участка, сведения о котором содержатся в ЕГРН
- - воздушная линия электропередач высокого напряжения ВЛ 110кВ
- 47:14:0602004 - номер кадастрового квартала
- - граница кадастрового квартала
- :11 - обозначение земельного участка, сведения о котором содержатся в ЕГРН
- 3 - обозначение характерных точек границы публичногo сервитута
- - - - граница сооружения - ВЛ 110 кВ Всеволожская-5



Подпись

Дата " 3 " апреля 2024 г



Всеволожское городское поселение
Всеволожского муниципального района
Ленинградской области

Колтушское сельское поселение
Всеволожского муниципального района
Ленинградской области

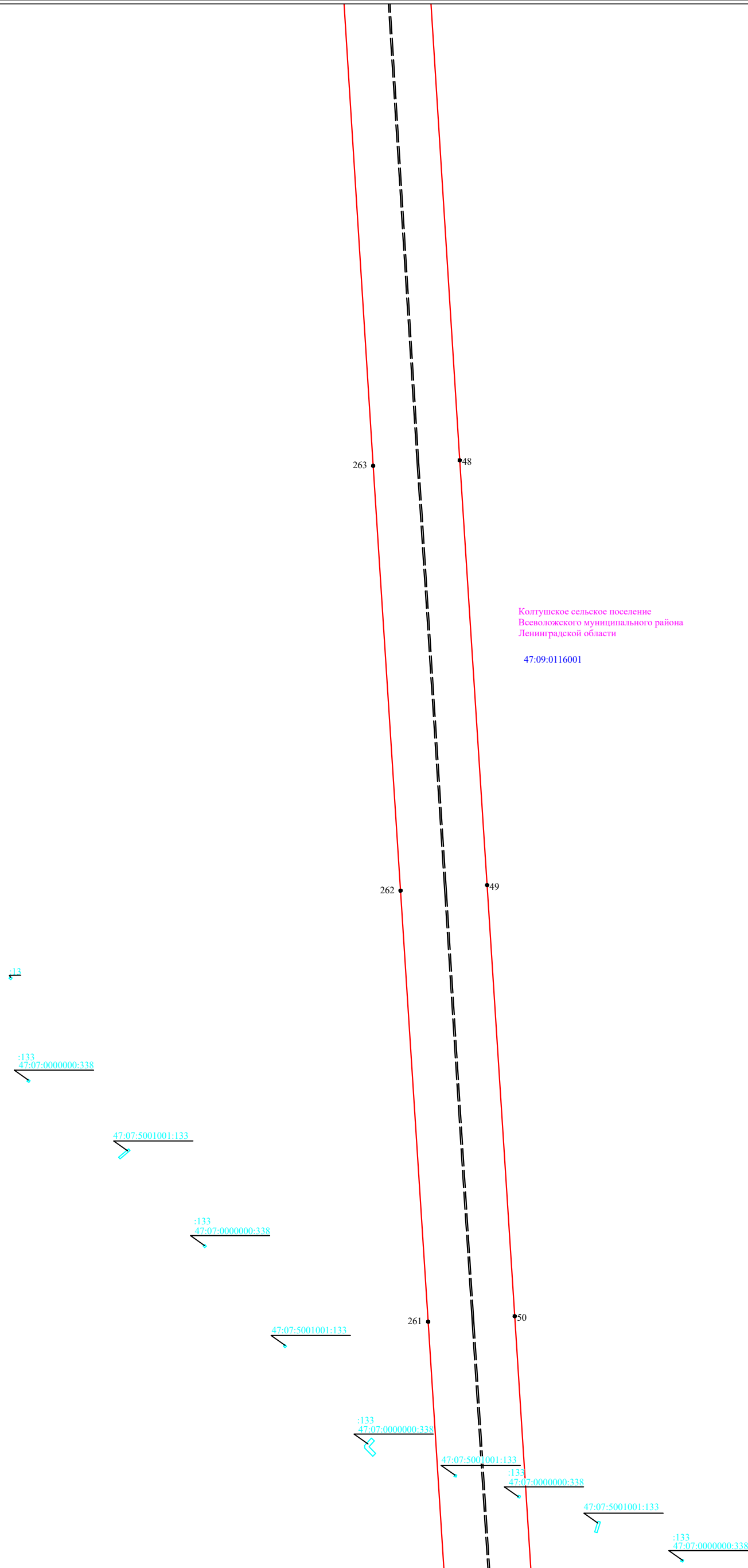
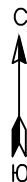
Условные обозначения:

- граница публичного сервитута
- граница земельного участка, сведения о котором содержатся в ЕГРН
- воздушная линия электропередач высокого напряжения ВЛ 110кВ
- 47:14:0602004 - номер кадастрового квартала
- граница кадастрового квартала
- :11 - обозначение земельного участка, сведения о котором содержатся в ЕГРН
- 3 - обозначение характерных точек границы публичного сервитута
- граница сооружения - ВЛ 110 кВ Всеволожская-5

Масштаб 1:2000



Подпись _____ Дата " 3 " апреля 2024 г



Колтушское сельское поселение
 Всеволожского муниципального района
 Ленинградской области
 47:09:0116001


Условные обозначения:

- граница публичного сервитута
- граница земельного участка, сведения о котором содержатся в ЕГРН
- воздушная линия электропередач высокого напряжения ВЛ 110кВ
- 47:14:0602004 - номер кадастрового квартала
- граница кадастрового квартала
- граница земельного участка, сведения о котором содержатся в ЕГРН
- обозначение характерных точек границы публичного сервитута
- граница сооружения - ВЛ 110 кВ Всеволожская-5

Масштаб 1:2000



Подпись _____ Дата " 3 " апреля 2024 г



Колтушское сельское поселение
 Всеволожского муниципального района
 Ленинградской области
 47:09:0116001

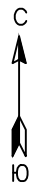
Условные обозначения:

- - граница публичного сервитута
- - граница земельного участка, сведения о котором содержатся в ЕГРН
- - воздушная линия электропередач высокого напряжения ВЛ 110кВ
- 47:14:0602004 - номер кадастрового квартала
- - граница кадастрового квартала
- :11 - обозначение земельного участка, сведения о котором содержатся в ЕГРН
- 3 - обозначение характерных точек границы публичного сервитута
- - - - граница сооружения - ВЛ 110 кВ Всеволожская-5

Масштаб 1:2000



Подпись _____ Дата " 3 " апреля 2024 г



257

54

Колтушское сельское поселение
Всеволожского муниципального района
Ленинградской области

47:09:0116001

256

55








255

56

310

Масштаб 1:2000


Условные обозначения:

-  - граница публичного сервитута
-  - граница земельного участка, сведения о котором содержатся в ЕГРН
-  - воздушная линия электропередач высокого напряжения ВЛ 110кВ
- 47:14:0602004 - номер кадастрового квартала
-  - граница кадастрового квартала
-  - обозначение земельного участка, сведения о котором содержатся в ЕГРН
-  - обозначение характерных точек границы публичного сервитута
-  - граница сооружения - ВЛ 110 кВ Всеволожская-5

Подпись



Дата " 3 " апреля 2024 г











Колтушское сельское поселение
Всеволожского муниципального района
Ленинградской области

47:09:0116001
:310

Масштаб 1:2000

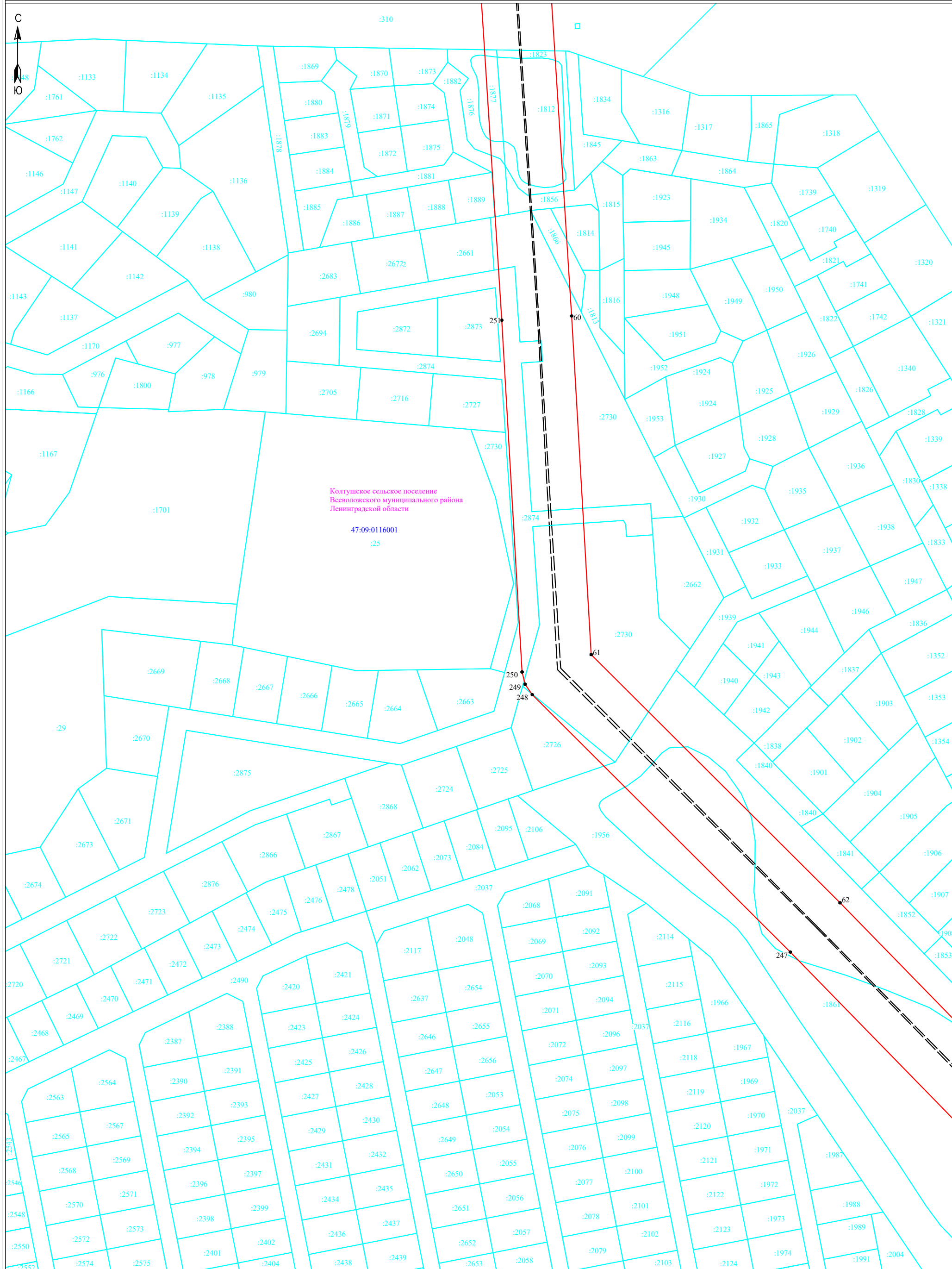
Условные обозначения:

-  - граница публичного сервитута
-  - граница земельного участка, сведения о котором содержатся в ЕГРН
-  - воздушная линия электропередач высокого напряжения ВЛ 110кВ
-  47:14:0602004 - номер кадастрового квартала
-  - граница кадастрового квартала
-  :11 - обозначение земельного участка, сведения о котором содержатся в ЕГРН
-  ●3 - обозначение характерных точек границы публичного сервитута
-  - граница сооружения - ВЛ 110 кВ Всеволожская-5

Подпись



Дата " 3 " апреля 2024 г



Условные обозначения:

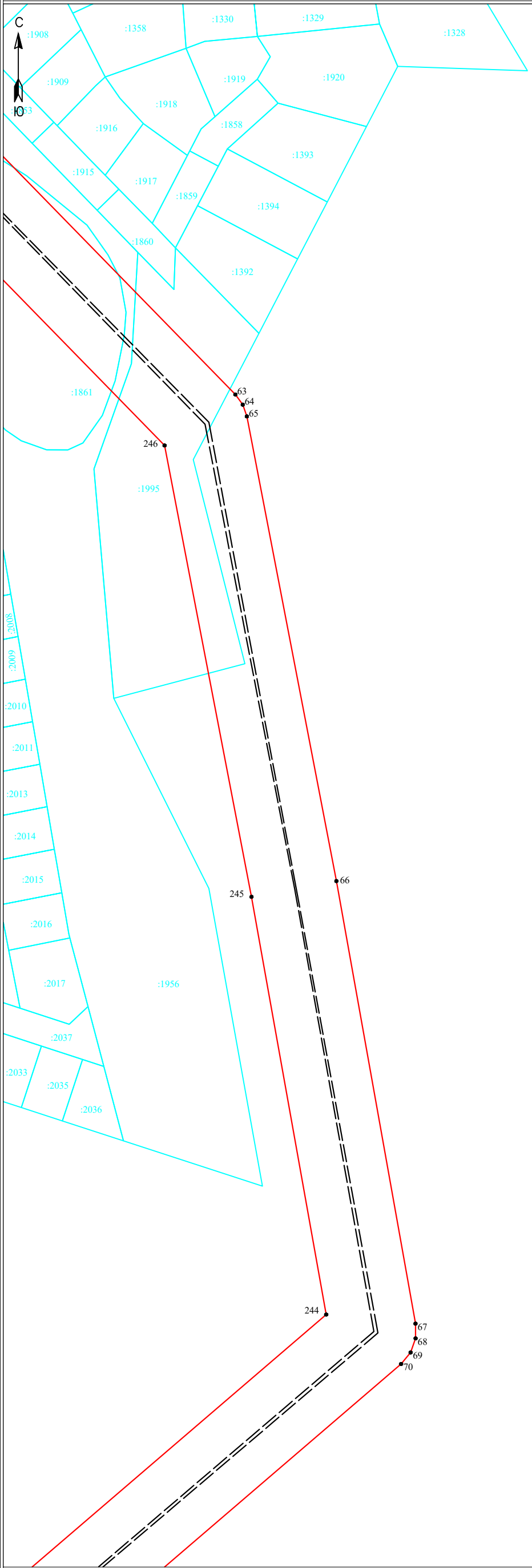
Масштаб 1:2000

- граница публичного сервитута
- граница земельного участка, сведения о котором содержатся в ЕГРН
- воздушная линия электропередач высокого напряжения ВЛ 110кВ
- 47:14:0602004 - номер кадастрового квартала
- граница кадастрового квартала
- :11 - обозначение земельного участка, сведения о котором содержатся в ЕГРН
- 3 - обозначение характерных точек границы публичного сервитута
- граница сооружения - ВЛ 110 кВ Всеволожская-5



Подпись

Дата " 3 " апреля 2024 г



Колтушское сельское поселение
Всеволожского муниципального района
Ленинградской области

47:09:0116001

Условные обозначения:

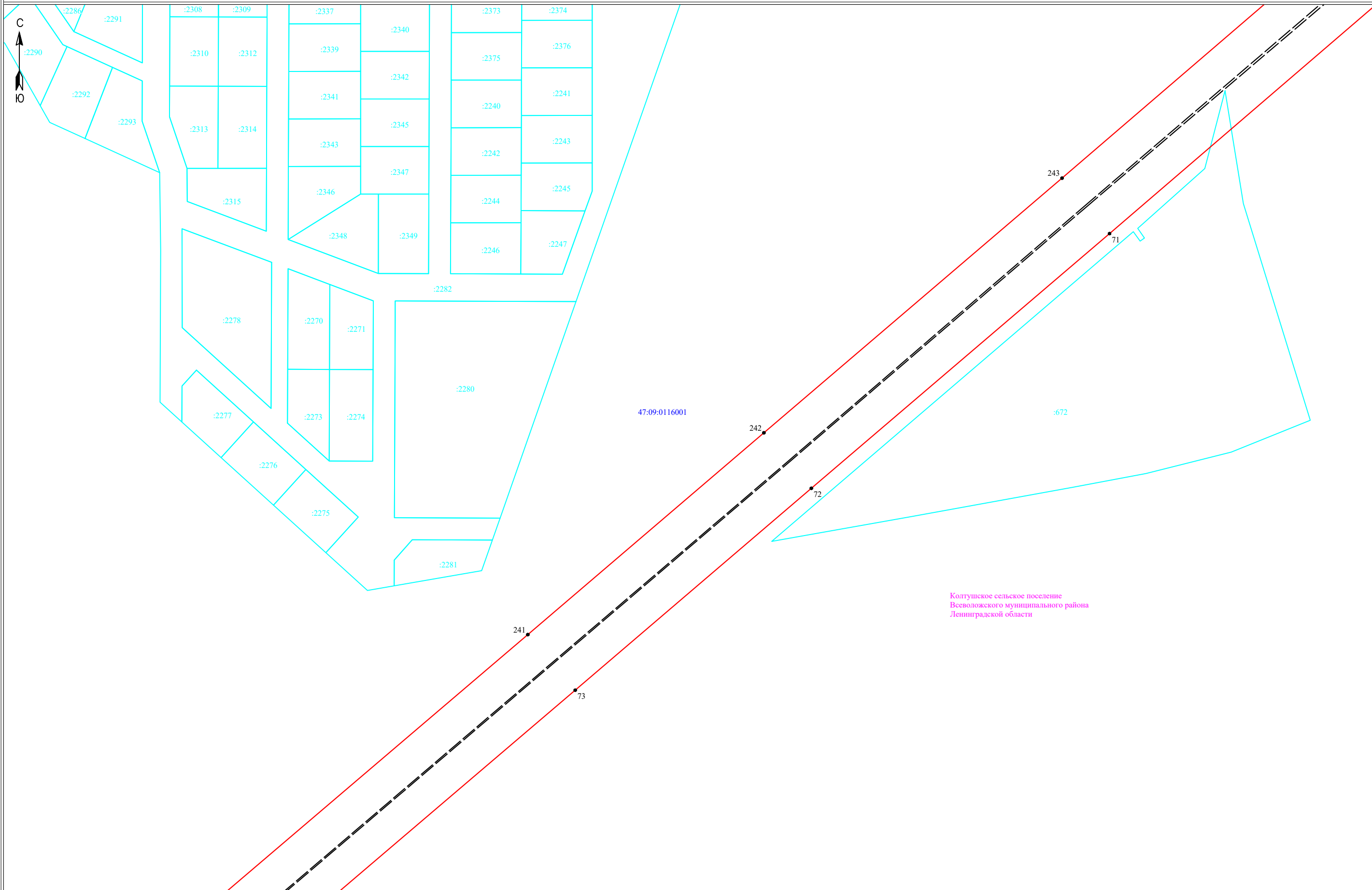
- - граница публичного сервитута
- - граница земельного участка, сведения о котором содержатся в ЕГРН
- - воздушная линия электропередач высокого напряжения ВЛ 110кВ
- 47:14:0602004 - номер кадастрового квартала
- - граница кадастрового квартала
- :11 - обозначение земельного участка, сведения о котором содержатся в ЕГРН
- 3 - обозначение характерных точек границы публичного сервитута
- - - - граница сооружения - ВЛ 110 кВ Всеволожская-5

Масштаб 1:2000



Подпись

Дата " 3 " апреля 2024 г



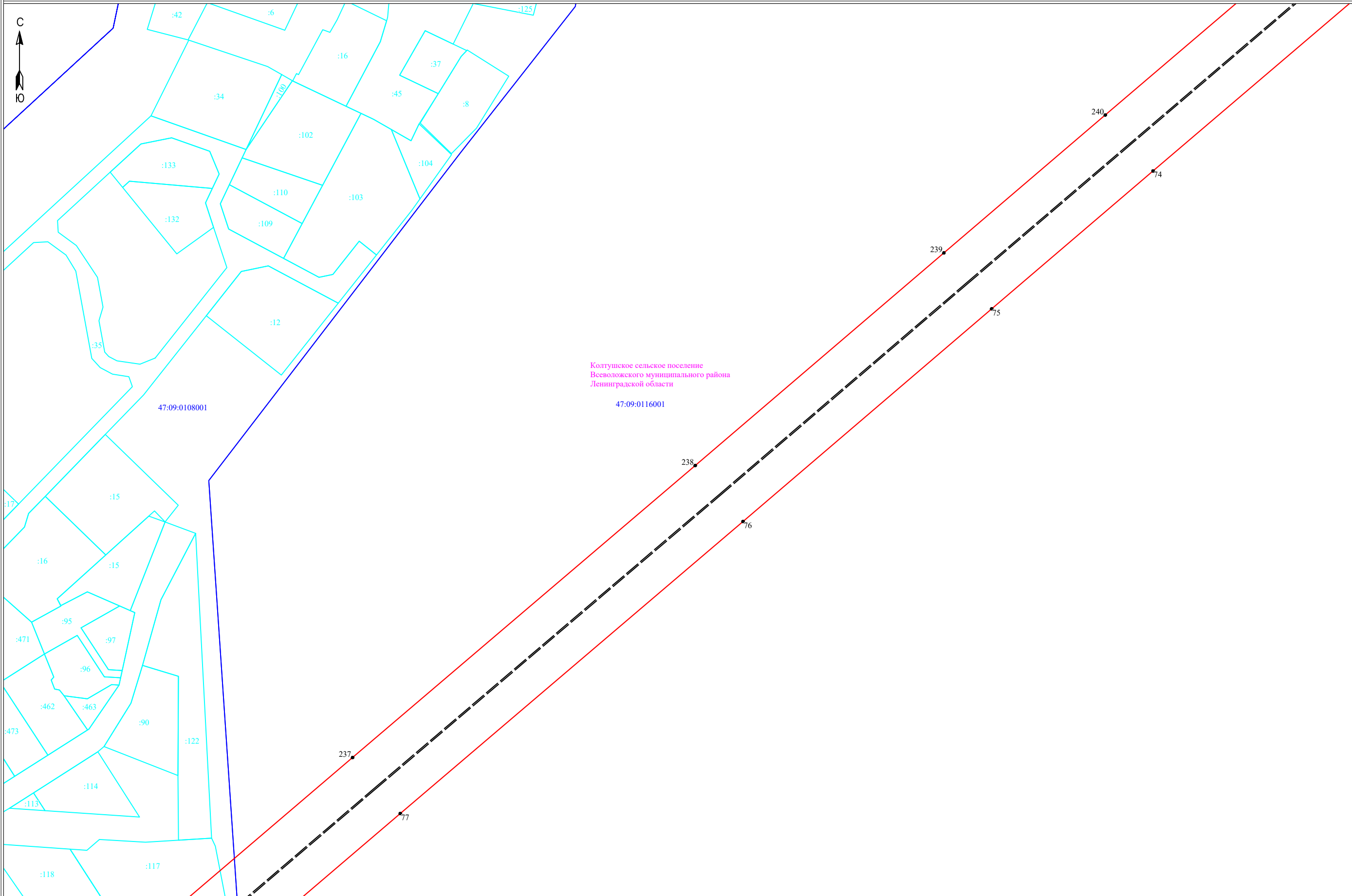
- Условные обозначения:**
- граница публичного сервитута
 - граница земельного участка, сведения о котором содержатся в ЕГРН
 - воздушная линия электропередач высокого напряжения ВЛ 110кВ
 - 47:14:0602004 - номер кадастрового квартала
 - граница кадастрового квартала
 - :11 - обозначение земельного участка, сведения о котором содержатся в ЕГРН
 - - обозначение характерных точек границы публичного сервитута
 - - граница сооружения - ВЛ 110 кВ Всеволожская-5

Масштаб 1:2000

Колтушское сельское поселение
Всеволожского муниципального района
Ленинградской области



Подпись _____ Дата " 3 " апреля 2024 г

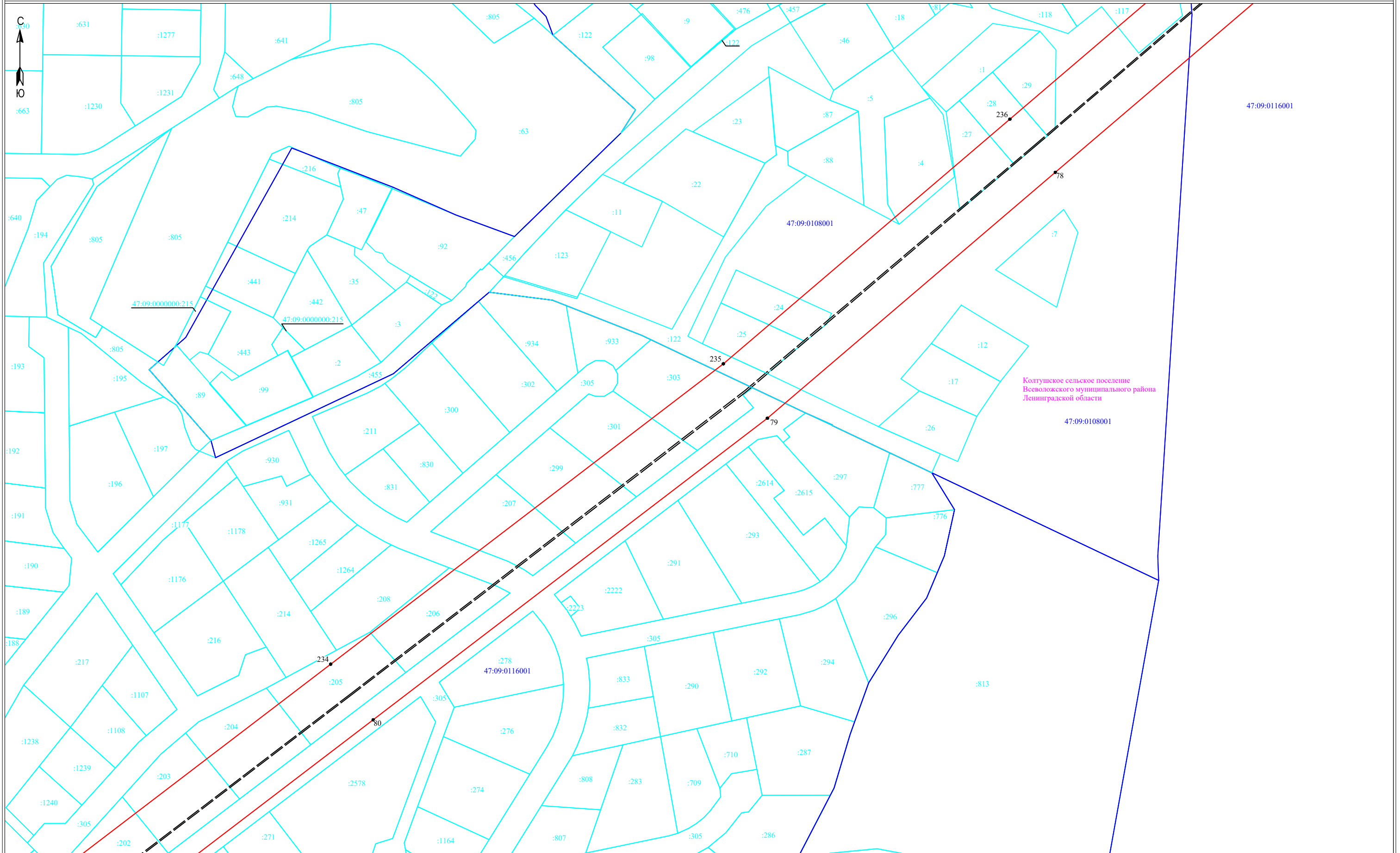


Масштаб 1:2000

- Условные обозначения:**
- граница публичного сервитута
 - граница земельного участка, сведения о котором содержатся в ЕГРН
 - воздушная линия электропередач высокого напряжения ВЛ 110кВ
 - 47:14:0602004 - номер кадастрового квартала
 - граница кадастрового квартала
 - :11 - обозначение земельного участка, сведения о котором содержатся в ЕГРН
 - 3 - обозначение характерных точек границы публичного сервитута
 - граница сооружения - ВЛ 110 кВ Всеволожская-5



Подпись _____ Дата " 3 " апреля 2024 г



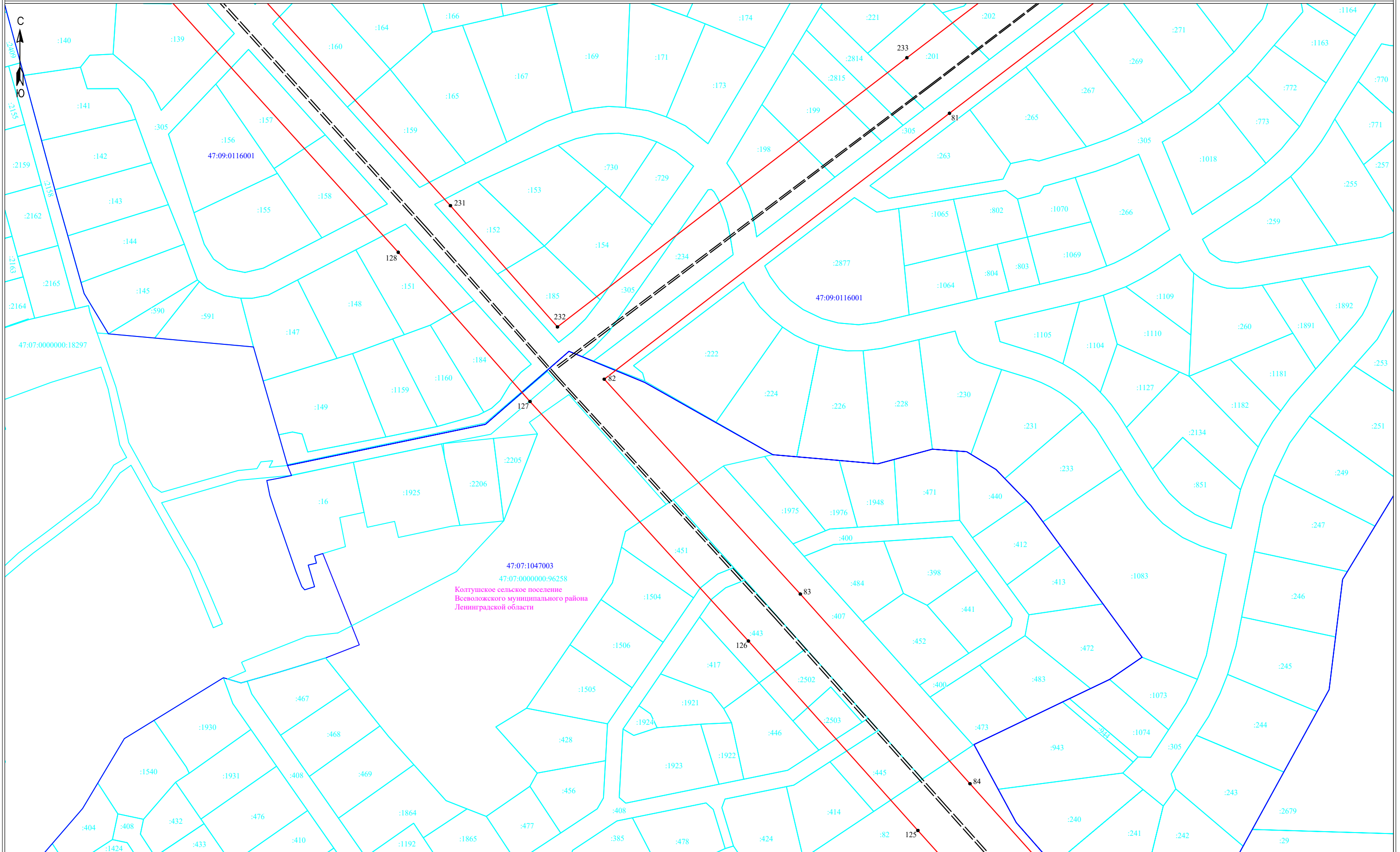
Условные обозначения:

- ▭ - граница публичного сервитута
- ▭ - граница земельного участка, сведения о котором содержатся в ЕГРН
- - воздушная линия электропередач высокого напряжения ВЛ 110кВ
- 47:14:0602004 - номер кадастрового квартала
- ▭ - граница кадастрового квартала
- - обозначение земельного участка, сведения о котором содержатся в ЕГРН
- - обозначение характерных точек границы публичного сервитута
- - граница сооружения - ВЛ 110 кВ Всеволожская-5

Масштаб 1:2000



Подпись _____ Дата " 3 " апреля 2024 г



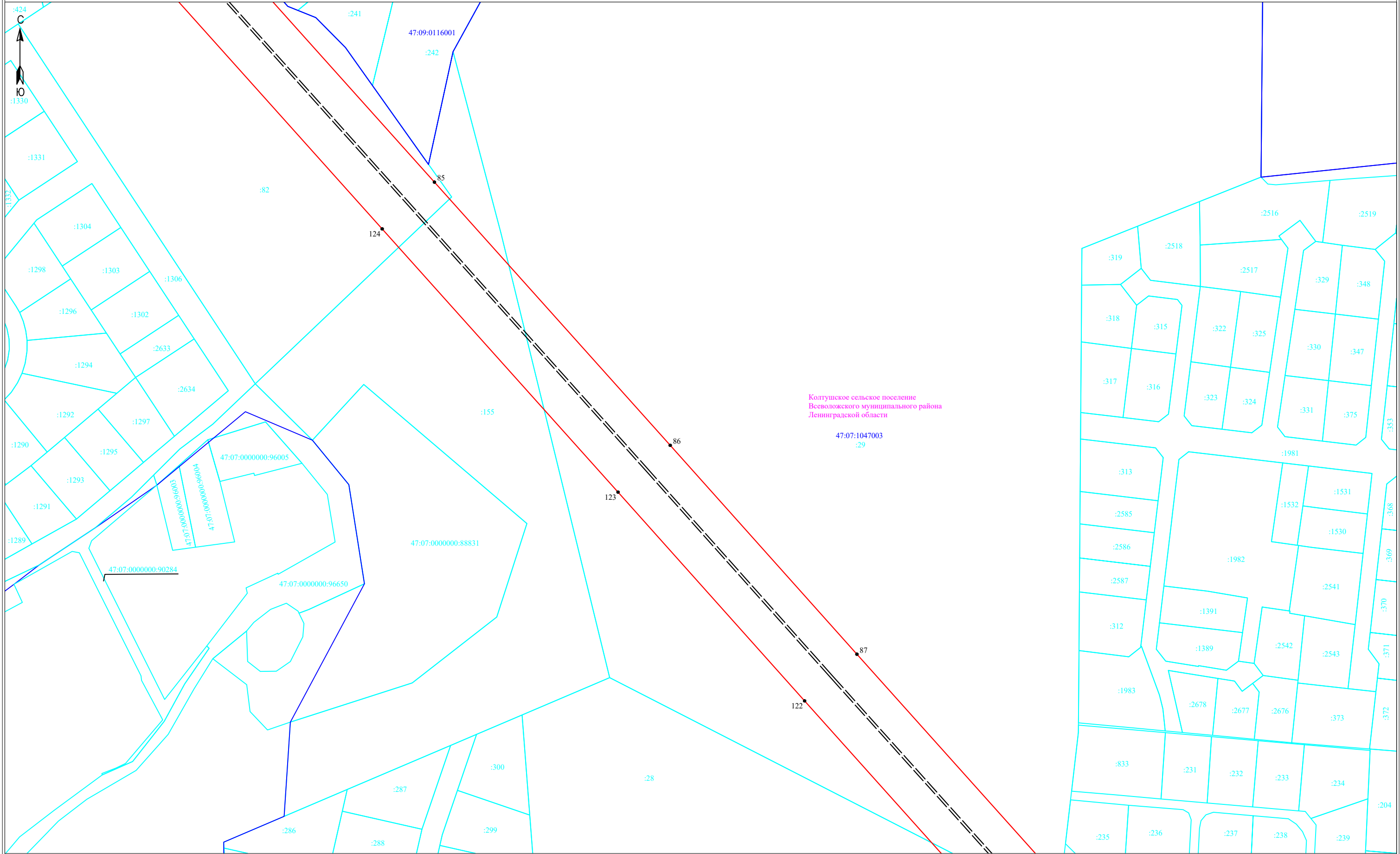
47:07:1047003
47:07:0000000:96258
Колтушское сельское поселение
Всеволожского муниципального района
Ленинградской области

Масштаб 1:2000

- Условные обозначения:**
- граница публичного сервитута
 - граница земельного участка, сведения о котором содержатся в ЕГРН
 - воздушная линия электропередач высокого напряжения ВЛ 110кВ
 - 47:14:0602004 - номер кадастрового квартала
 - граница кадастрового квартала
 - :11 - обозначение земельного участка, сведения о котором содержатся в ЕГРН
 - - обозначение характерных точек границы публичного сервитута
 - граница сооружения - ВЛ 110 кВ Всеволожская-5



Подпись _____ Дата " 3 " апреля 2024 г



Колтушское сельское поселение
 Всеволожского муниципального района
 Ленинградской области

47:07:1047003
 :29

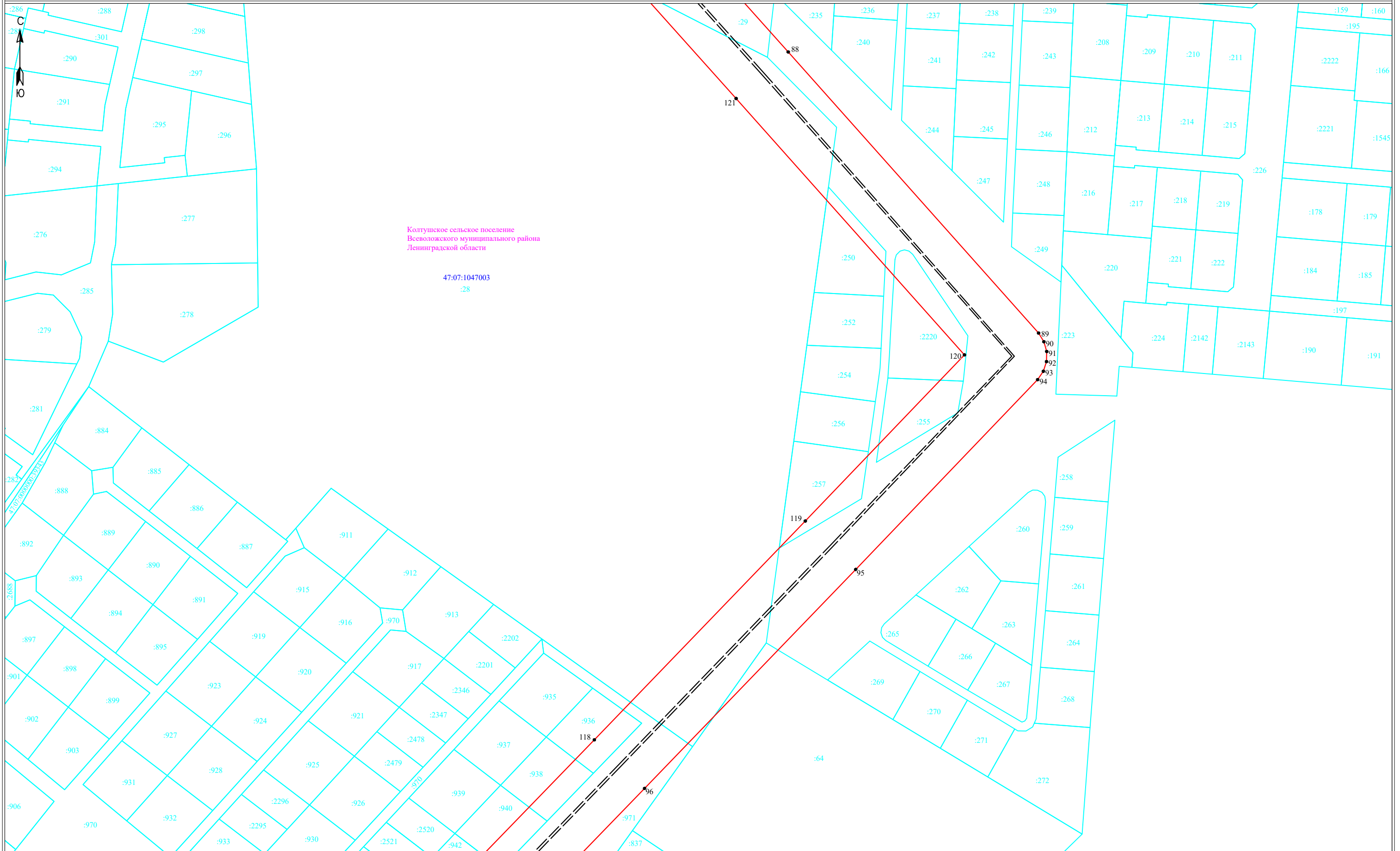
Условные обозначения:

- граница публичного сервитута
- граница земельного участка, сведения о котором содержатся в ЕГРН
- воздушная линия электропередач высокого напряжения ВЛ 110кВ
- 47:14:0602004 - номер кадастрового квартала
- граница кадастрового квартала
- :11 - обозначение земельного участка, сведения о котором содержатся в ЕГРН
- - обозначение характерных точек границы публичного сервитута
- граница сооружения - ВЛ 110 кВ Всеволожская-5

Масштаб 1:2000



Подпись _____ Дата " 3 " апреля 2024 г



Колтушское сельское поселение
Всеволожского муниципального района
Ленинградской области

47:07:1047003
28

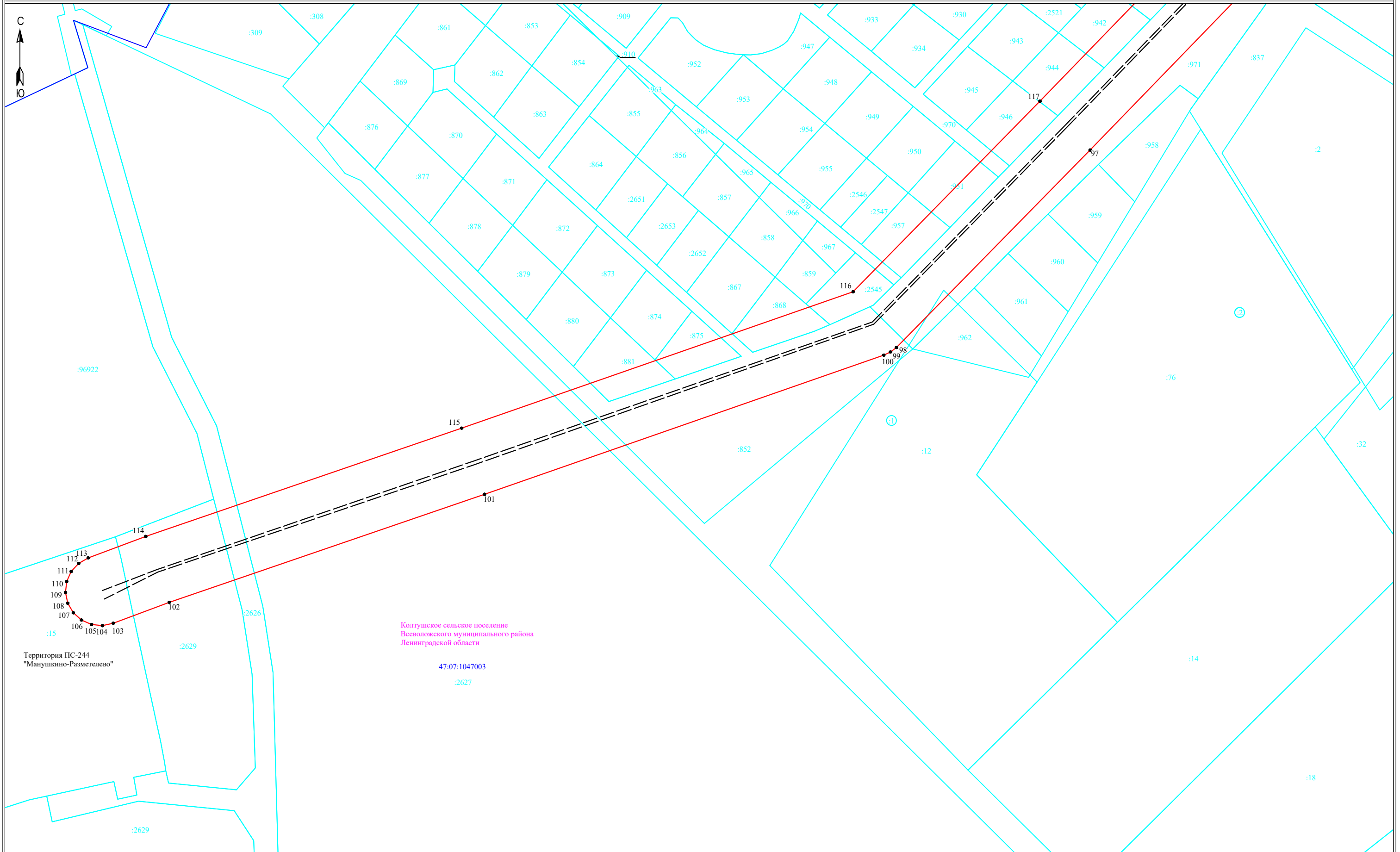
Масштаб 1:2000

Условные обозначения:

- - - - граница публичного сервитута
- - граница земельного участка, сведения о котором содержатся в ЕГРН
- - воздушная линия электропередач высокого напряжения ВЛ 110кВ
- 47:14:0602004 - номер кадастрового квартала
- - граница кадастрового квартала
- :11 - обозначение земельного участка, сведения о котором содержатся в ЕГРН
- - обозначение характерных точек границы публичного сервитута
- - - - граница сооружения - ВЛ 110 кВ Всеволожская-5



Подпись _____ Дата " 3 " апреля 2024 г

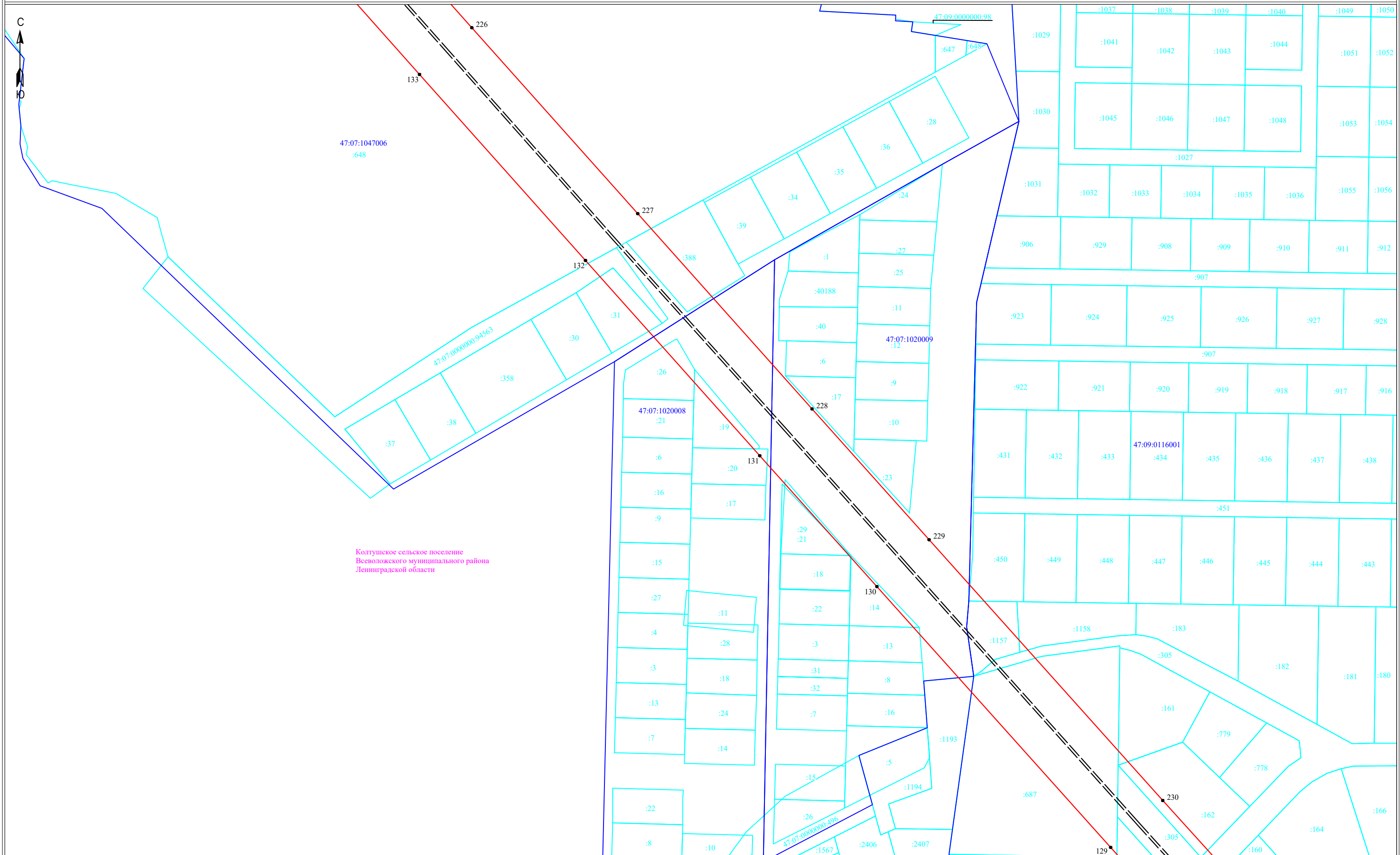


- Условные обозначения:**
- граница публичного сервитута
 - граница земельного участка, сведения о котором содержатся в ЕГРН
 - воздушная линия электропередач высокого напряжения ВЛ 110кВ
 - 47:14:0602004 - номер кадастрового квартала
 - граница кадастрового квартала
 - :11 - обозначение земельного участка, сведения о котором содержатся в ЕГРН
 - - обозначение характерных точек границы публичного сервитута
 - - - граница сооружения - ВЛ 110 кВ Всеволожская-5

Масштаб 1:2000



Подпись _____ Дата " 3 " апреля 2024 г

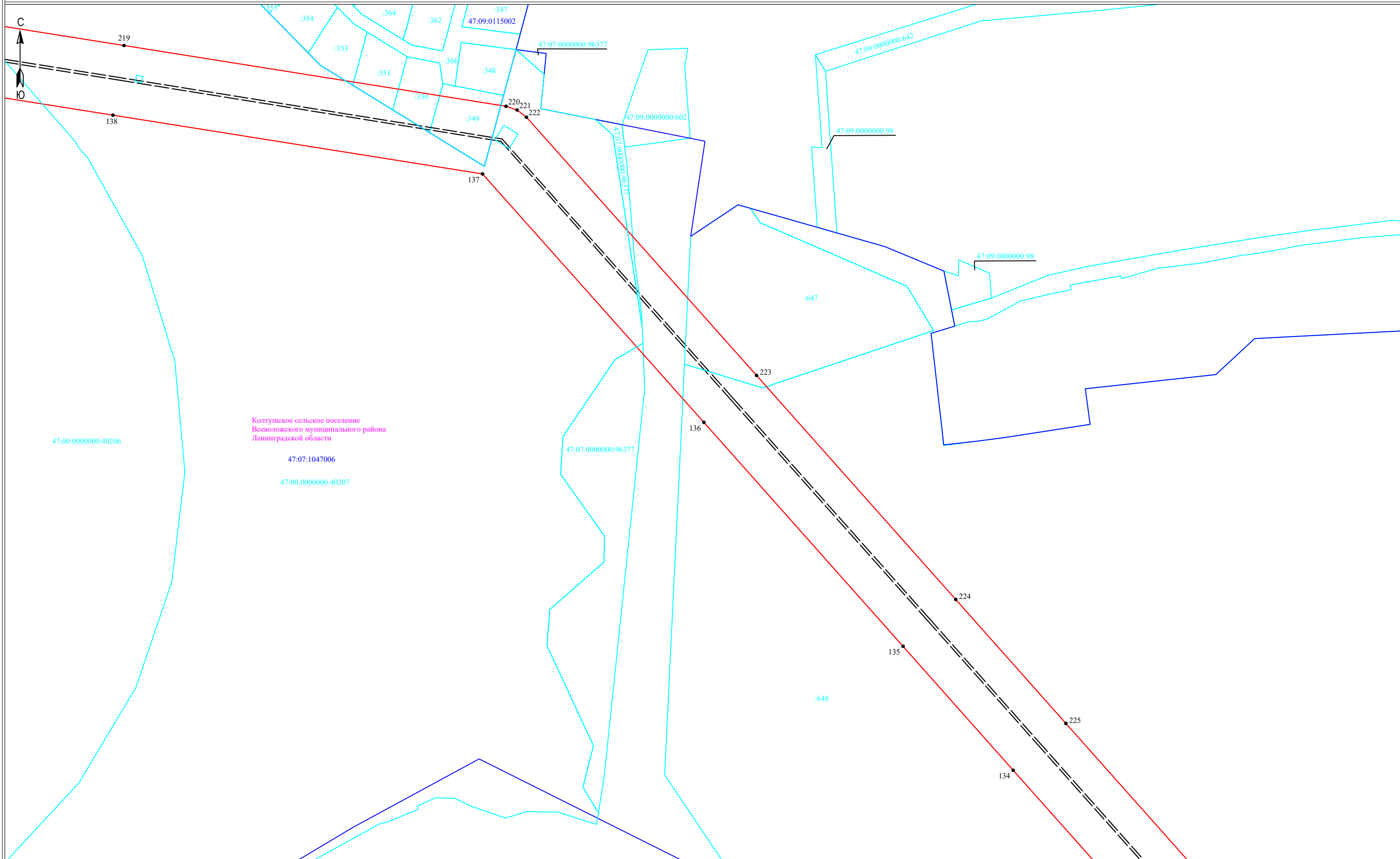


Условные обозначения:

- ▭ - граница публичного сервитута
- ▭ - граница земельного участка, сведения о котором содержатся в ЕГРН
- - воздушная линия электропередач высокого напряжения ВЛ 110кВ
- - граница кадастрового квартала
- :11 - обозначение земельного участка, сведения о котором содержатся в ЕГРН
- - обозначение характерных точек границы публичного сервитута
- - граница сооружения - ВЛ 110 кВ Всеволожская-5



Подпись _____ Дата " 3 " апреля 2024 г

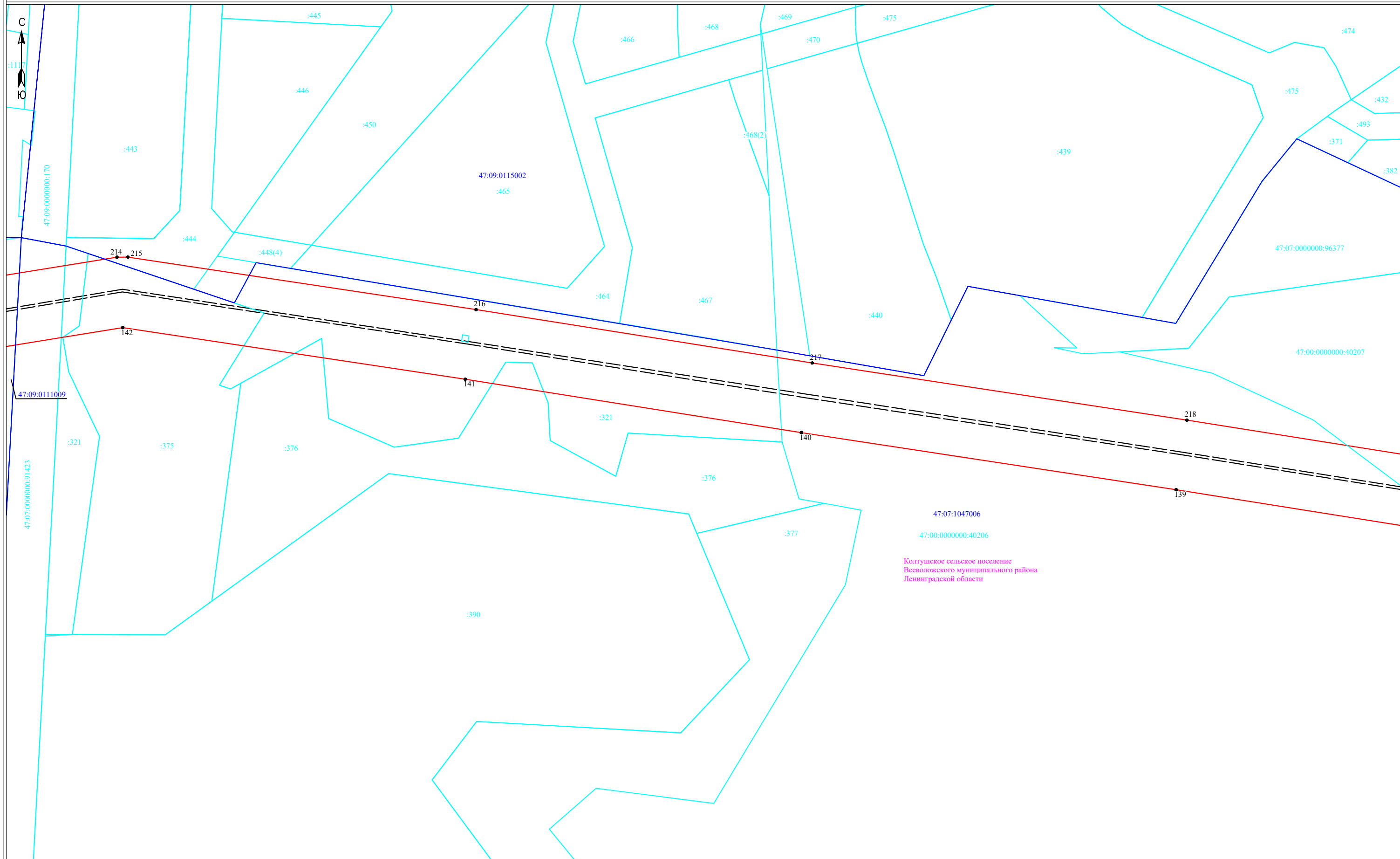


Масштаб 1:2000

- Условные обозначения:**
- ▭ - граница публичного сервитута
 - ▭ - граница земельного участка, сведения о котором содержатся в ЕГРН
 - - воздушная линия электропередач высокого напряжения ВЛ 110кВ
 - - граница кадастрового квартала
 - :11 - обозначение земельного участка, сведения о котором содержатся в ЕГРН
 - - обозначение характерных точек границы публичного сервитута
 - - граница сооружения - ВЛ 110 кВ Всеволожская-5



Подпись _____ Дата " 3 " апреля 2024 г



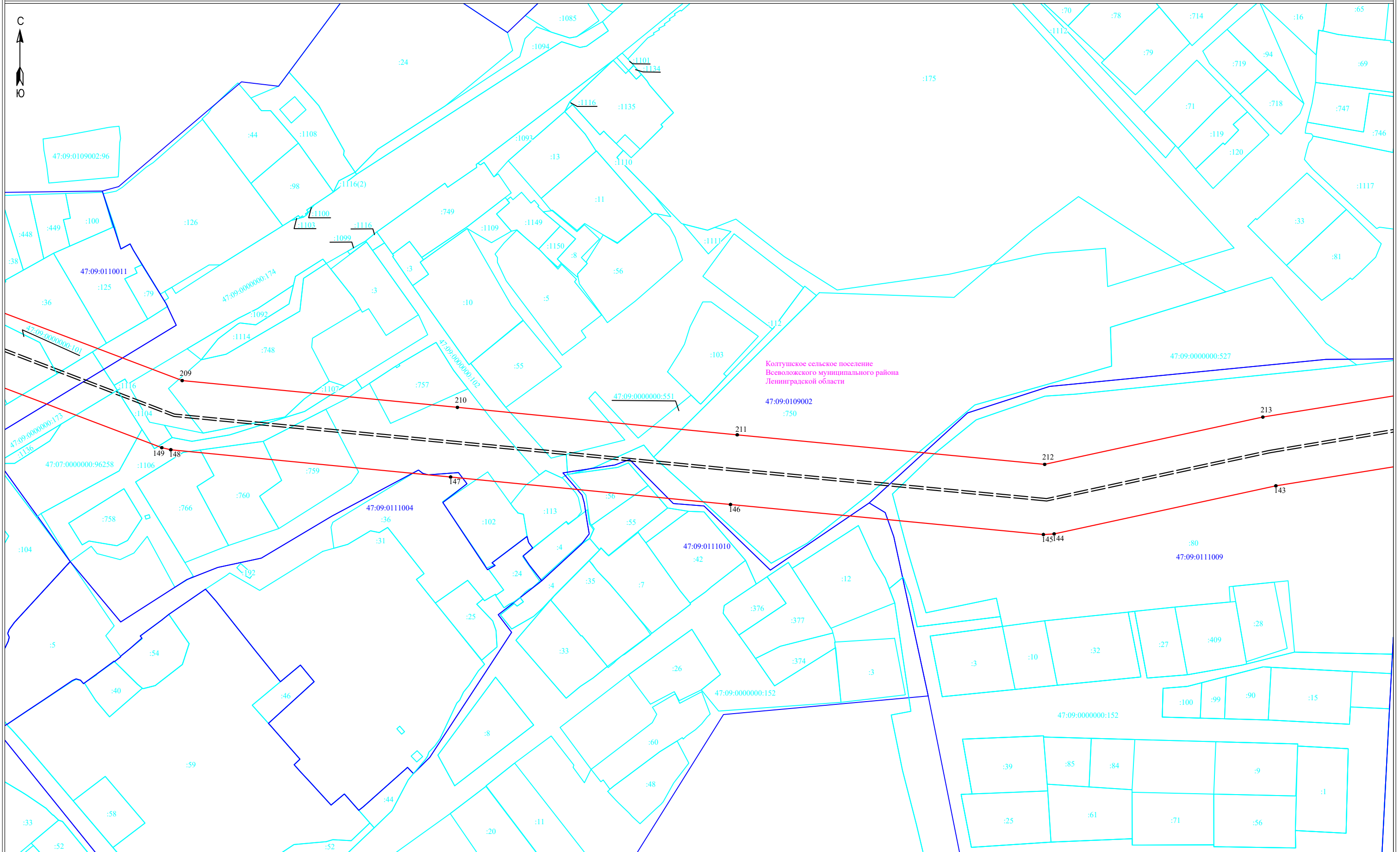
Колтушское сельское поселение
Всеволожского муниципального района
Ленинградской области

Масштаб 1:2000

- Условные обозначения:**
- граница публичного сервитута
 - граница земельного участка, сведения о котором содержатся в ЕГРН
 - воздушная линия электропередач высокого напряжения ВЛ 110кВ
 - 47:14:0602004 - номер кадастрового квартала
 - граница кадастрового квартала
 - :11 - обозначение земельного участка, сведения о котором содержатся в ЕГРН
 - - обозначение характерных точек границы публичного сервитута
 - граница сооружения - ВЛ 110 кВ Всеволожская-5



Подпись _____ Дата " 3 " апреля 2024 г



Колтушское сельское поселение
Всеволожского муниципального района
Ленинградской области

47:09:0109002
:750

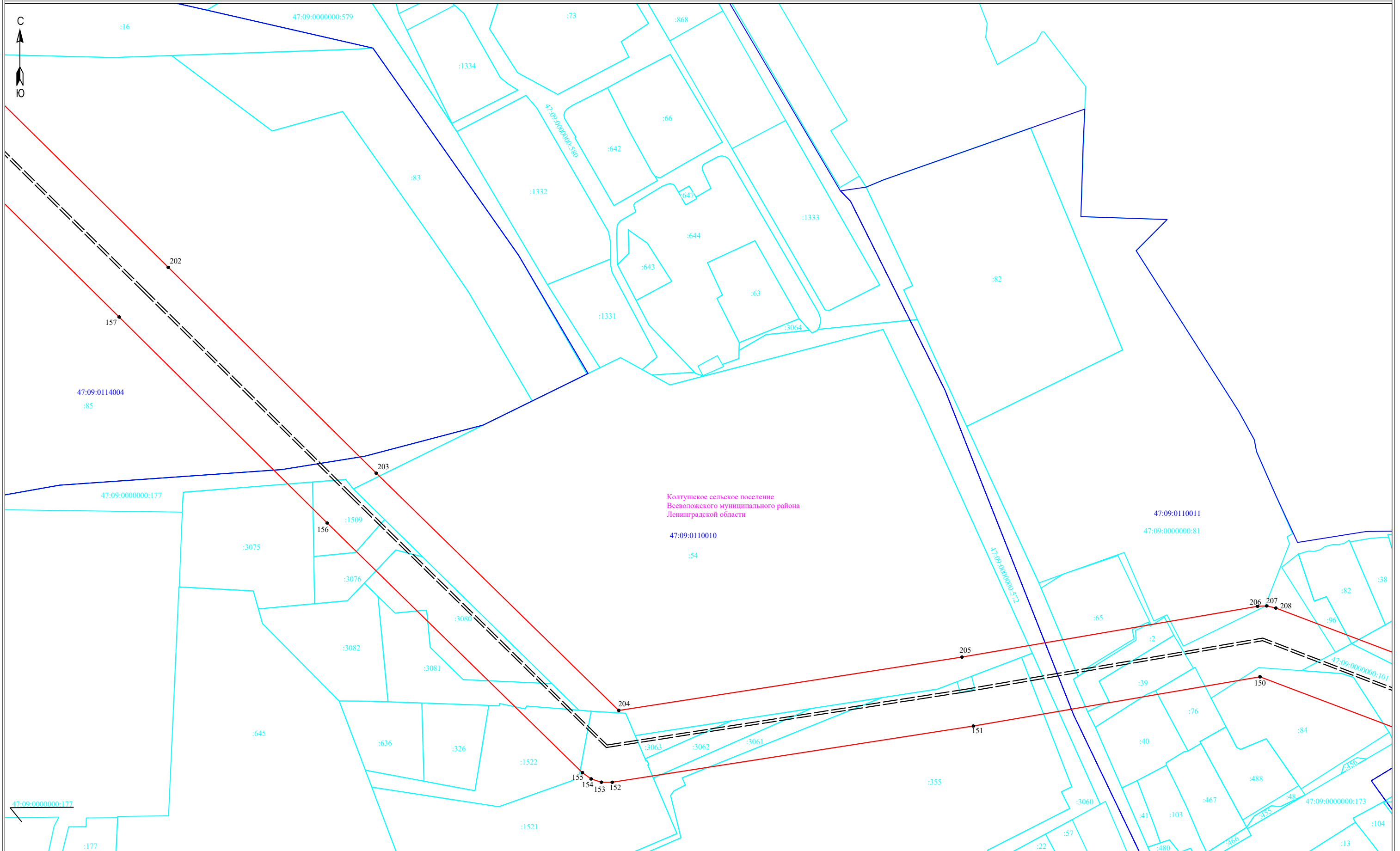
Масштаб 1:2000

Условные обозначения:

- граница публичного сервитута
- граница земельного участка, сведения о котором содержатся в ЕГРН
- воздушная линия электропередач высокого напряжения ВЛ 110кВ
- 47:14:0602004 - номер кадастрового квартала
- граница кадастрового квартала
- :11 - обозначение земельного участка, сведения о котором содержатся в ЕГРН
- - обозначение характерных точек границы публичного сервитута
- - - граница сооружения - ВЛ 110 кВ Всеволожская-5



Подпись _____ Дата " 3 " апреля 2024 г



Колтушское сельское поселение
Всеволожского муниципального района
Ленинградской области

47:09:0110010
:54

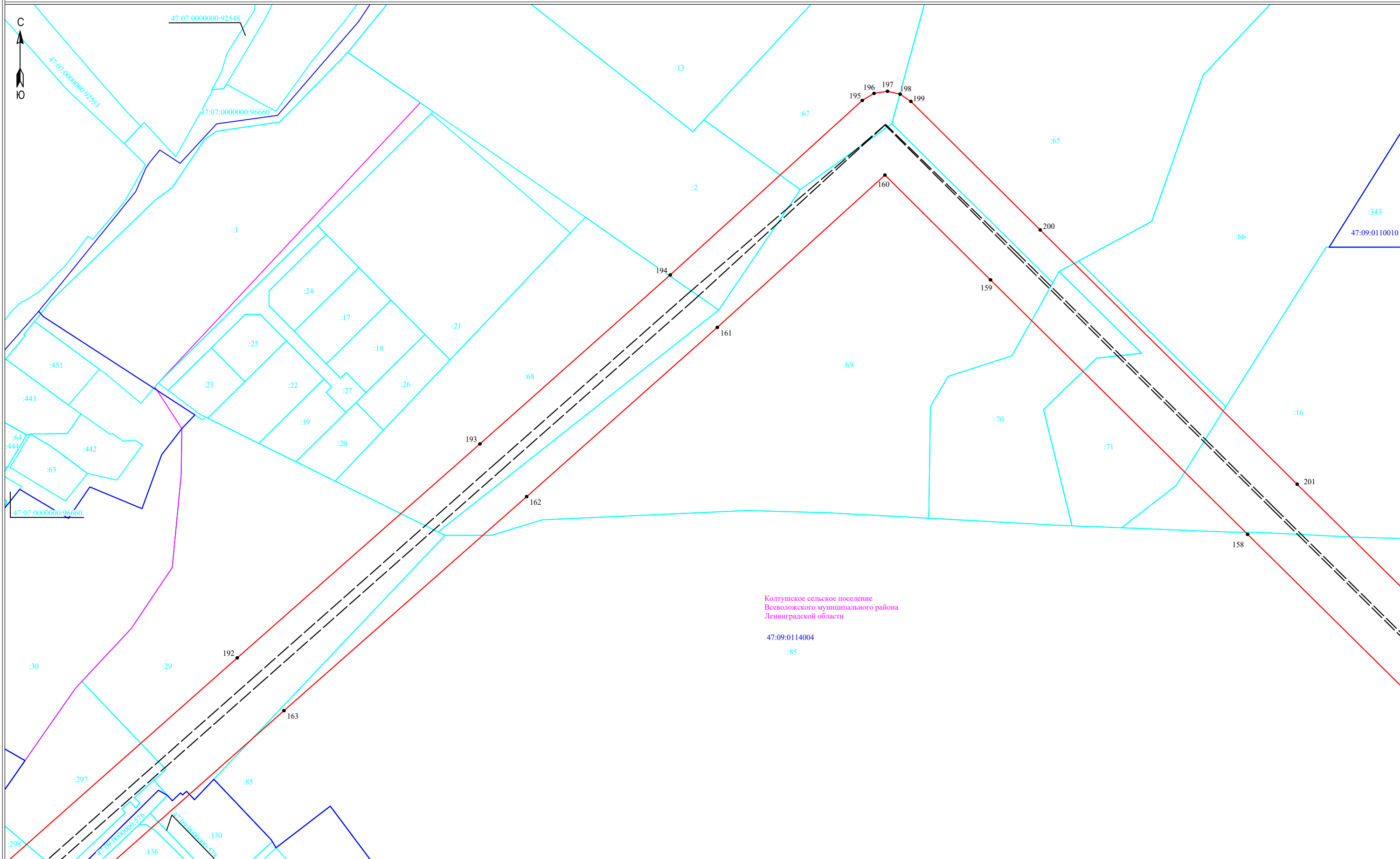
47:09:0110011
47:09:0000000:81

Масштаб 1:2000

- Условные обозначения:**
- ▭ - граница публичного сервитута
 - ▭ - граница земельного участка, сведения о котором содержатся в ЕГРН
 - — — — — воздушная линия электропередач высокого напряжения ВЛ 110кВ
 - 47:14:0602004 - номер кадастрового квартала
 - ▭ - граница кадастрового квартала
 - :11 - обозначение земельного участка, сведения о котором содержатся в ЕГРН
 - - обозначение характерных точек границы публичного сервитута
 - — — — — граница сооружения - ВЛ 110 кВ Всеволожская-5



Подпись _____ Дата " 3 " апреля 2024 г



Колтушское сельское поселение
Всеволожского муниципального района
Ленинградской области

47:09:0114004
:85

Условные обозначения:

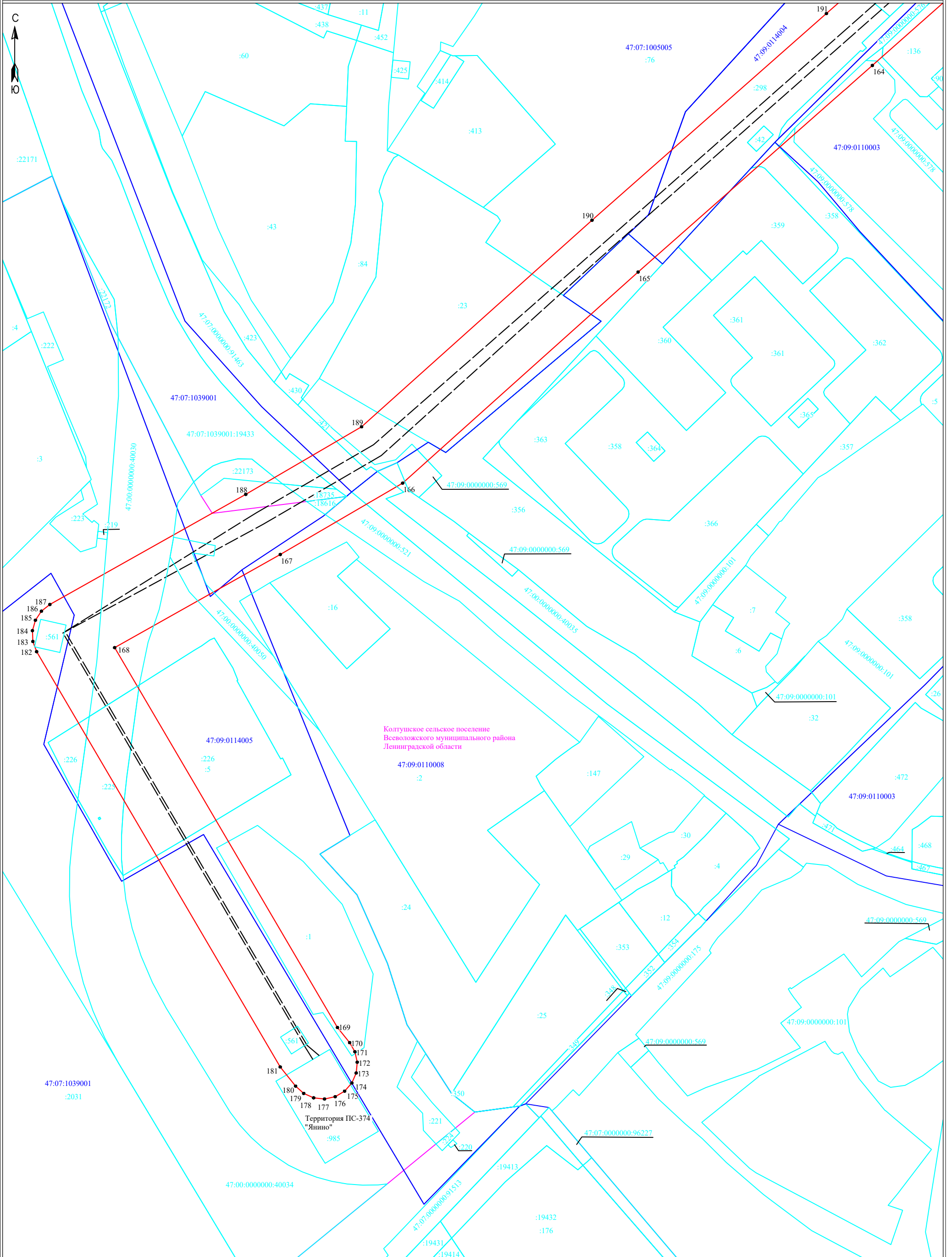
- ▬ - граница публичного сервитута
- ▬ - граница земельного участка, сведения о котором содержатся в ЕГРН
- ▬ - воздушная линия электропередач высокого напряжения ВЛ 110кВ
- 47:14:0602004 - номер кадастрового квартала
- ▬ - граница кадастрового квартала
- :11 - обозначение земельного участка, сведения о котором содержатся в ЕГРН
- - обозначение характерных точек границы публичного сервитута
- - - - граница сооружения - ВЛ 110 кВ Всеволожская-5

Масштаб 1:2000



Подпись _____ Дата " 3 " апреля 2024 г

Схема расположения границ публичного сервитута



Колтушское сельское поселение
Всеволожского муниципального района
Ленинградской области

Территория ПС-374
"Янино"

Условные обозначения:

- граница публичного сервитута
- граница земельного участка, сведения о котором содержатся в ЕГРН
- воздушная линия электропередачи высокого напряжения ВЛ 110кВ
- 47:14:0602004 - номер кадастрового квартала
- граница кадастрового квартала
- граница земельного участка, сведения о котором содержатся в ЕГРН
- - обозначение характерных точек границы публичного сервитута
- граница сооружения - ВЛ 110 кВ Всеволожская-5

Масштаб 1:2000



Подпись _____ Дата " 3 " апреля 2024 г