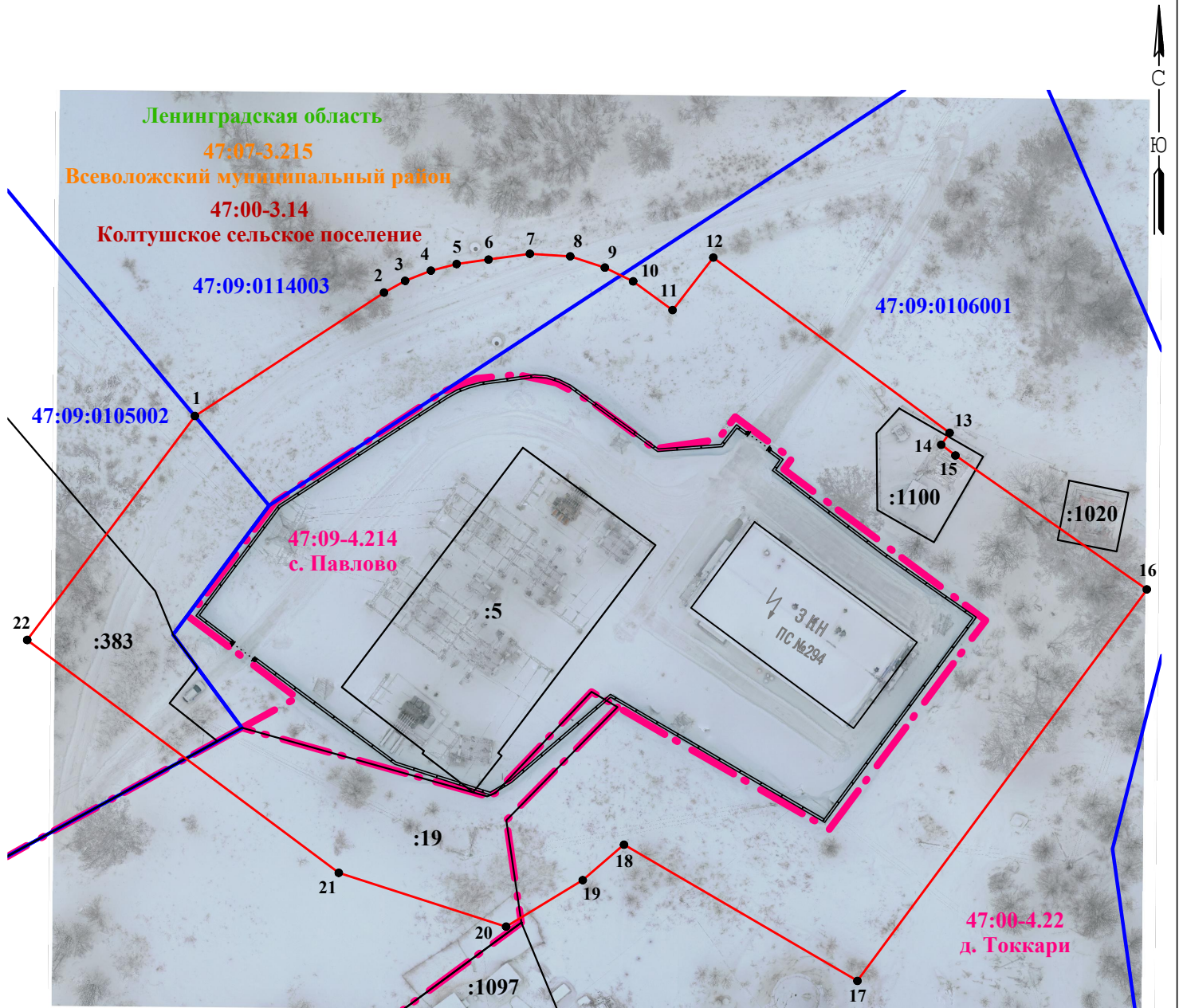








Раздел 4

План границ объекта



Масштаб 1:1000

Условные обозначения:

-  - граница земельного участка, учтенного в ЕГРН
-  - граница публичного сервитута
-  - граница кадастрового квартала
- 47:09:0106001** - номер кадастрового квартала
-  - обозначение муниципального района
- 47:07-3.215**
-  - обозначение муниципального образования
- 47:00-3.14**
-  - обозначение населенного пункта
- 47:09-4.214**
- :5** - номер земельного участка, учтенного в ЕГРН
- 1** - обозначение характерной точки границы публичного сервитута



Подпись

Дата " 03 " 05 2024 г.