



Колтушское городское поселение  
Всеволожского муниципального района  
Ленинградской области

АДМИНИСТРАЦИЯ

**ПОСТАНОВЛЕНИЕ**

16.02.2024 № 240

г.Колтуши

Об установлении публичного сервитута в отношении земельных участков с кадастровыми номерами 47:07:1047002:888 и 47:07:1047002:199

В соответствии с пп.1 п.4 ст.23 Земельного кодекса Российской Федерации, Федеральным законом от 06.10.2003 № 131-ФЗ «Об общих принципах организации местного самоуправления в Российской Федерации», рассмотрев ходатайство об установлении публичного сервитута Ляшенко Виктора Владимировича, Дудченко Сергея Валерьевича, Сергеевой Натальи Витальевны, Штефана Евгения Геннадьевича, Поповой Ольги Николаевны, Григорьевой Алены Владимировны, Григорьева Алексея Николаевича, Максимова Сергея Юрьевича, Багдадишвили Лидии Теймуразовны, Шайнуровой Светланы Валентиновны, Бирюкова Константина Алексеевича, Лядова Сергея Александровича, Тумановой Ольги Алексеевны, Лебедева Вячеслава Евгеньевича, Шпакова Ильи Андреевича, Садовникова Никиты Степановича, Мартьянова Игоря Александровича, Шарпе Штефан, Родионовой Елены Афанасьевны, Харченко Александра Георгиевича вх.№ 01-18-78/24-0-0 от 18.01.2024, схемы границ публичного сервитута,

**ПОСТАНОВЛЯЮ:**

1. Установить публичный сервитут общей площадью 4108 кв.м. без изъятия земельных участков с целью обеспечения нужд местного населения (для прохода и проезда неограниченного круга лиц) в отношении частей следующих земельных участков:

- части земельного участка с кадастровым номером 47:07:1047002:888 (категория земель: земли сельскохозяйственного назначения; вид разрешенного использования: для сельскохозяйственного использования; площадь: 10066

кв.м.; адрес: Ленинградская область, Всеволожский муниципальный район, земли АОЗТ " Всеволожское ", уч. Соржа-Старая; правообладатель: физическое лицо, вид права: собственность) площадью 909кв.м. (приложение к постановлению);

- части земельного участка с кадастровым номером 47:07:1047002:199 (категория земель: земли сельскохозяйственного назначения; вид разрешенного использования: для сельскохозяйственного использования; площадь: 27400кв.м.; адрес: Ленинградская область, Всеволожский район, земли АОЗТ "Всеволожское", уч. Колтуши; правообладатель: физическое лицо, вид права: собственность) площадью 3199кв.м. (приложение к постановлению).

2. Утвердить границы публичного сервитута согласно приложению к настоящему постановлению.

3. Установить срок публичного сервитута – 49 лет.

4. Заместителю главы администрации Колтушского городского поселения по общим вопросам Крестьяниновой О.А. опубликовать настоящее постановление в газете «Колтушский вестник» и разместить на официальном сайте Колтушского городского поселения в сети «Интернет».

5. Настоящее постановление вступает в силу после его официального опубликования.

6. Ведущему специалисту Александровой Е.Е.:

- направить настоящее постановление в орган регистрации прав для государственной регистрации публичного сервитута в порядке, установленном Федеральным законом от 13.07.2015 № 218-ФЗ «О государственной регистрации недвижимости»;

- направить настоящее постановление об установлении публичного сервитута правообладателям земельных участков с кадастровыми номерами 47:07:1047002:888 и 47:07:1047002:199.

7. Публичный сервитут считается установленным со дня внесения сведений о нем в Единый государственный реестр недвижимости.

8. Контроль за исполнением постановления оставляю за собой.

Глава администрации

А.Ю.Зыбин

Утверждена

Постановлением Администрации Колтушское городское поселение  
Весновского муниципального района Ленинградской области

№ \_\_\_\_\_ от \_\_\_\_\_

### Схема границ публичного сервитута




Местоположение: Ленинградская область, Весновский муниципальный район,  
Колтушское городское поселение, массив Соржа-Старая  
Кадстровый квартал: 47:07:1047002



Получено из кадастра № 47:07:1047002

Масштаб 1:2000

#### Условные обозначения

-  - граница земельного участка, установленная в соответствии с требованиями федерального законодательства, включенная в ЕИРН и не изменяемая при проведении кадастровых работ
-  - граница земель, предлагаемых к использованию под сервитут
-  1 - характеристическая точка границы земельного участка

Кадастровый номер земельного участка - 47:07:1047002:888		
Площадь земельного участка 909 кв.м.		
Обозначение характерных точек	Координаты, м	
	X	Y
1	434718.02	2232051.15
2	434710.45	2232065.01
3	434687.12	2232087.14
4	434683.4	2232097.31
5	434682.21	2232101.92
6	434652.71	2232131.68
7	434645.24	2232119.7
1	434718.02	2232051.15

Кадастровый номер земельного участка - 47:07:1047002:199		
Площадь земельного участка 3199 кв.м.		
Обозначение характерных точек	Координаты, м	
	X	Y
1	434645.24	2232119.7
2	434652.71	2232131.68
3	434582.13	2232163.78
4	434489.28	2232216.46
5	434478.39	2232220.73
6	434455.8	2232221.88
7	434437.73	2232212.91
8	434444.46	2232202.9
9	434448.5	2232202.71
10	434460.04	2232207.54
11	434469.56	2232208.29
12	434485.04	2232202.98
13	434576.54	2232151.1
1	434645.24	2232119.7