

ОПИСАНИЕ МЕСТОПОЛОЖЕНИЯ ГРАНИЦ

Публичный сервитут в отношении земель и (или) земельных участков в целях строительства и эксплуатации линейного объекта системы газоснабжения местного значения «Газопровод межпоселковый от распределительного газопровода Ду700 ГРС «Русский Дизель» до мкр. «Южный» г.Всеволожск с отводом на д.Коркино, к западной части д.Суоранда Всеволожского района»

(наименование объекта, местоположение границ которого описано (далее - объект))

Раздел 1

Сведения об объекте

№ п/п	Характеристики объекта	Описание характеристик
1	2	3
1.	Местоположение объекта	Ленинградская область, Всеволожский муниципальный район, МО "Костушково сельское поселение", д. Вирки, д. Разметелево, д. Старый МО "Город Всеволожск", г. Всеволожск, МО "Западное городское поселение"
2.	Площадь объекта +/- величина погрешности определения площади (Р +/- Дельта Р)	211592 +/- 161 м ²
3.	Иные характеристики объекта	Публичный сервитут в отношении земель и (или) земельных участков в целях строительства и эксплуатации линейного объекта системы газоснабжения местного значения «Газопровод межпоселковый от распределительного газопровода Ду700 ГРС «Русский Дизель» до мкр. «Южный» г.Всеволожск с отводом на д.Коркино, к западной части д.Суоранда Всеволожского района», сроком на 10 лет; в пользу ООО «Газпром газификация» (ИНН- 7813655197, ОГРН – 1217800107744, юридический адрес и фактический адрес: 194044, Санкт-Петербург, вн. тер. г. Муниципальный округ Сампсониевское, пр-кт Большой Сампсониевский, д. 60, литера А, помещ. 2-Н, кабинет № 1301, тел. +7 (812) 613-33-00, электронная почта info@eoggazprom.ru).

Раздел 2

Сведения о местоположении границ объекта

1. Система координат МСК-47, зона 2

2. Сведения о характерных точках границ объекта

Обозначение характерных точек границ	Координаты, м		Метод определения координат характерной точки	Средняя квадратическая погрешность положения характерной точки (Mt), м	Описание обозначения точки на местности (при наличии)
	X	Y			
1	2	3	4	5	6
1	441639.49	2242122.79	Аналитический метод	0.10	Закрепление отсутствует
2	441634.36	2242131.38	Аналитический метод	0.10	Закрепление отсутствует
3	441617.42	2242121.28	Аналитический метод	0.10	Закрепление отсутствует
4	441619.00	2242118.73	Аналитический метод	0.10	Закрепление отсутствует
5	441616.53	2242117.26	Аналитический метод	0.10	Закрепление отсутствует
6	441616.00	2242118.11	Аналитический метод	0.10	Закрепление отсутствует
7	441275.41	2241907.87	Аналитический метод	0.10	Закрепление отсутствует
8	441411.92	2241690.84	Аналитический метод	0.10	Закрепление отсутствует
9	441225.14	2241177.65	Аналитический метод	0.10	Закрепление отсутствует
10	440979.48	2241233.86	Аналитический метод	0.10	Закрепление отсутствует
11	440917.83	2241232.72	Аналитический метод	0.10	Закрепление отсутствует
12	440839.69	2241202.02	Аналитический метод	0.10	Закрепление отсутствует
13	440724.35	2241136.19	Аналитический метод	0.10	Закрепление отсутствует
14	440718.84	2241144.95	Аналитический метод	0.10	Закрепление отсутствует
15	440701.91	2241134.31	Аналитический метод	0.10	Закрепление отсутствует
16	440712.83	2241116.92	Аналитический метод	0.10	Закрепление отсутствует
17	440719.53	2241121.42	Аналитический метод	0.10	Закрепление отсутствует
18	440748.06	2241075.89	Аналитический метод	0.10	Закрепление отсутствует
19	440747.21	2241075.35	Аналитический метод	0.10	Закрепление отсутствует
20	440366.94	2240814.44	Аналитический метод	0.10	Закрепление отсутствует
21	440340.34	2240772.41	Аналитический метод	0.10	Закрепление отсутствует
22	440323.37	2240767.51	Аналитический метод	0.10	Закрепление отсутствует

2. Сведения о характерных точках границ объекта					
Обозначение характерных точек границ	Координаты, м		Метод определения координат характерной точки	Средняя квадратическая погрешность положения характерной точки (Mt), м	Описание обозначения точки на местности (при наличии)
	X	Y			
1	2	3	4	5	6
23	440309.77	2240776.11	Аналитический метод	0.10	Закрепление отсутствует
24	440308.25	2240793.28	Аналитический метод	0.10	Закрепление отсутствует
25	440288.96	2240762.93	Аналитический метод	0.10	Закрепление отсутствует
26	440304.86	2240767.18	Аналитический метод	0.10	Закрепление отсутствует
27	440318.35	2240758.62	Аналитический метод	0.10	Закрепление отсутствует
28	440321.41	2240742.51	Аналитический метод	0.10	Закрепление отсутствует
29	439994.84	2240226.57	Аналитический метод	0.10	Закрепление отсутствует
30	439914.08	2240111.73	Аналитический метод	0.10	Закрепление отсутствует
31	439895.38	2240052.82	Аналитический метод	0.10	Закрепление отсутствует
32	439890.25	2240039.54	Аналитический метод	0.10	Закрепление отсутствует
33	439891.94	2240022.50	Аналитический метод	0.10	Закрепление отсутствует
34	439896.04	2240010.84	Аналитический метод	0.10	Закрепление отсутствует
35	439915.29	2239900.17	Аналитический метод	0.10	Закрепление отсутствует
36	439916.69	2239892.24	Аналитический метод	0.10	Закрепление отсутствует
37	439881.32	2239885.96	Аналитический метод	0.10	Закрепление отсутствует
38	439879.91	2239893.89	Аналитический метод	0.10	Закрепление отсутствует
39	439860.22	2239890.40	Аналитический метод	0.10	Закрепление отсутствует
40	439863.25	2239873.29	Аналитический метод	0.10	Закрепление отсутствует
41	439818.68	2239814.64	Аналитический метод	0.10	Закрепление отсутствует
42	439810.80	2239812.48	Аналитический метод	0.10	Закрепление отсутствует
43	439809.58	2239812.66	Аналитический метод	0.10	Закрепление отсутствует
44	439806.63	2239793.21	Аналитический метод	0.10	Закрепление отсутствует
45	439808.22	2239792.97	Аналитический метод	0.10	Закрепление отсутствует
46	439798.47	2239719.19	Аналитический метод	0.10	Закрепление отсутствует
47	439774.71	2239507.86	Аналитический метод	0.10	Закрепление отсутствует

2. Сведения о характерных точках границ объекта					
Обозначение характерных точек границ	Координаты, м		Метод определения координат характерной точки	Средняя квадратическая погрешность положения характерной точки (Mt), м	Описание обозначения точки на местности (при наличии)
	X	Y			
1	2	3	4	5	6
48	439759.82	2239410.16	Аналитический метод	0.10	Закрепление отсутствует
49	439753.55	2239367.79	Аналитический метод	0.10	Закрепление отсутствует
50	439749.19	2239330.06	Аналитический метод	0.10	Закрепление отсутствует
51	439729.06	2239270.03	Аналитический метод	0.10	Закрепление отсутствует
52	439719.87	2239215.32	Аналитический метод	0.10	Закрепление отсутствует
53	439711.71	2239181.91	Аналитический метод	0.10	Закрепление отсутствует
54	439703.77	2239154.73	Аналитический метод	0.10	Закрепление отсутствует
55	439679.89	2239098.68	Аналитический метод	0.10	Закрепление отсутствует
56	439649.63	2239050.61	Аналитический метод	0.10	Закрепление отсутствует
57	439598.51	2238945.44	Аналитический метод	0.10	Закрепление отсутствует
58	439583.11	2238907.62	Аналитический метод	0.10	Закрепление отсутствует
59	439553.42	2238841.56	Аналитический метод	0.10	Закрепление отсутствует
60	439531.14	2238751.34	Аналитический метод	0.10	Закрепление отсутствует
61	439505.49	2238697.68	Аналитический метод	0.10	Закрепление отсутствует
62	439493.67	2238586.31	Аналитический метод	0.10	Закрепление отсутствует
63	439502.38	2238544.46	Аналитический метод	0.10	Закрепление отсутствует
64	439502.41	2238512.28	Аналитический метод	0.10	Закрепление отсутствует
65	439497.94	2238494.13	Аналитический метод	0.10	Закрепление отсутствует
66	439473.90	2238439.13	Аналитический метод	0.10	Закрепление отсутствует
67	439419.06	2238367.79	Аналитический метод	0.10	Закрепление отсутствует
68	439382.47	2238321.41	Аналитический метод	0.10	Закрепление отсутствует
69	439372.00	2238310.10	Аналитический метод	0.10	Закрепление отсутствует
70	439347.85	2238285.93	Аналитический метод	0.10	Закрепление отсутствует
71	439334.21	2238274.28	Аналитический метод	0.10	Закрепление отсутствует
72	439316.96	2238264.14	Аналитический метод	0.10	Закрепление отсутствует

2. Сведения о характерных точках границ объекта					
Обозначение характерных точек границ	Координаты, м		Метод определения координат характерной точки	Средняя квадратическая погрешность положения характерной точки (Mt), м	Описание обозначения точки на местности (при наличии)
	X	Y			
1	2	3	4	5	6
73	439270.60	2238244.88	Аналитический метод	0.10	Закрепление отсутствует
74	439241.07	2238233.88	Аналитический метод	0.10	Закрепление отсутствует
75	439250.05	2238222.08	Аналитический метод	0.10	Закрепление отсутствует
76	439232.45	2238210.42	Аналитический метод	0.10	Закрепление отсутствует
77	439233.02	2238209.59	Аналитический метод	0.10	Закрепление отсутствует
78	439176.47	2238172.13	Аналитический метод	0.10	Закрепление отсутствует
79	439174.81	2238174.63	Аналитический метод	0.10	Закрепление отсутствует
80	439120.73	2238138.81	Аналитический метод	0.10	Закрепление отсутствует
81	439088.11	2238187.25	Аналитический метод	0.10	Закрепление отсутствует
82	439069.15	2238175.98	Аналитический метод	0.10	Закрепление отсутствует
83	439049.77	2238166.30	Аналитический метод	0.10	Закрепление отсутствует
84	439035.05	2238155.07	Аналитический метод	0.10	Закрепление отсутствует
85	439027.43	2238148.03	Аналитический метод	0.10	Закрепление отсутствует
86	438997.45	2238108.69	Аналитический метод	0.10	Закрепление отсутствует
87	438983.47	2238087.86	Аналитический метод	0.10	Закрепление отсутствует
88	438969.49	2238067.02	Аналитический метод	0.10	Закрепление отсутствует
89	438955.30	2238041.19	Аналитический метод	0.10	Закрепление отсутствует
90	438940.50	2238018.76	Аналитический метод	0.10	Закрепление отсутствует
91	438929.63	2238011.16	Аналитический метод	0.10	Закрепление отсутствует
92	438907.41	2237991.50	Аналитический метод	0.10	Закрепление отсутствует
93	438884.54	2237963.10	Аналитический метод	0.10	Закрепление отсутствует
94	438859.64	2237933.67	Аналитический метод	0.10	Закрепление отсутствует
95	438804.38	2237870.80	Аналитический метод	0.10	Закрепление отсутствует
96	438791.04	2237871.66	Аналитический метод	0.10	Закрепление отсутствует
97	438790.91	2237869.67	Аналитический метод	0.10	Закрепление отсутствует

2. Сведения о характерных точках границ объекта					
Обозначение характерных точек границ	Координаты, м		Метод определения координат характерной точки	Средняя квадратическая погрешность положения характерной точки (Mt), м	Описание обозначения точки на местности (при наличии)
	X	Y			
1	2	3	4	5	6
98	438272.84	2237903.17	Аналитический метод	0.10	Закрепление отсутствует
99	438272.73	2237901.48	Аналитический метод	0.10	Закрепление отсутствует
100	437272.06	2237966.10	Аналитический метод	0.10	Закрепление отсутствует
101	437265.55	2237964.61	Аналитический метод	0.10	Закрепление отсутствует
102	437112.22	2237974.51	Аналитический метод	0.10	Закрепление отсутствует
103	437103.63	2238001.39	Аналитический метод	0.10	Закрепление отсутствует
104	437105.03	2238002.78	Аналитический метод	0.10	Закрепление отсутствует
105	437095.27	2238033.37	Аналитический метод	0.10	Закрепление отсутствует
106	437095.57	2238089.45	Аналитический метод	0.10	Закрепление отсутствует
107	437100.69	2238106.34	Аналитический метод	0.10	Закрепление отсутствует
108	437109.32	2238120.21	Аналитический метод	0.10	Закрепление отсутствует
109	436688.49	2238381.95	Аналитический метод	0.10	Закрепление отсутствует
110	436697.20	2238497.16	Аналитический метод	0.10	Закрепление отсутствует
111	436698.29	2238524.39	Аналитический метод	0.10	Закрепление отсутствует
112	436226.71	2238545.27	Аналитический метод	0.10	Закрепление отсутствует
113	436213.19	2238512.75	Аналитический метод	0.10	Закрепление отсутствует
114	436207.68	2238501.89	Аналитический метод	0.10	Закрепление отсутствует
115	436200.59	2238491.25	Аналитический метод	0.10	Закрепление отсутствует
116	436191.77	2238482.08	Аналитический метод	0.10	Закрепление отсутствует
117	436172.75	2238470.53	Аналитический метод	0.10	Закрепление отсутствует
118	436171.93	2238469.64	Аналитический метод	0.10	Закрепление отсутствует
119	436162.03	2238465.76	Аналитический метод	0.10	Закрепление отсутствует
120	436045.71	2238455.53	Аналитический метод	0.10	Закрепление отсутствует
121	435953.58	2238449.83	Аналитический метод	0.10	Закрепление отсутствует
122	435919.08	2238442.31	Аналитический метод	0.10	Закрепление отсутствует

2. Сведения о характерных точках границ объекта					
Обозначение характерных точек границ	Координаты, м		Метод определения координат характерной точки	Средняя квадратическая погрешность положения характерной точки (Mt), м	Описание обозначения точки на местности (при наличии)
	X	Y			
1	2	3	4	5	6
123	435889.89	2238432.50	Аналитический метод	0.10	Закрепление отсутствует
124	435834.48	2238406.18	Аналитический метод	0.10	Закрепление отсутствует
125	435764.55	2238372.44	Аналитический метод	0.10	Закрепление отсутствует
126	435742.84	2238359.52	Аналитический метод	0.10	Закрепление отсутствует
127	435722.49	2238343.48	Аналитический метод	0.10	Закрепление отсутствует
128	435619.98	2238244.73	Аналитический метод	0.10	Закрепление отсутствует
129	435597.20	2238217.60	Аналитический метод	0.10	Закрепление отсутствует
130	435580.61	2238190.14	Аналитический метод	0.10	Закрепление отсутствует
131	435571.53	2238164.04	Аналитический метод	0.10	Закрепление отсутствует
132	435565.11	2238101.79	Аналитический метод	0.10	Закрепление отсутствует
133	435569.78	2237923.79	Аналитический метод	0.10	Закрепление отсутствует
134	435563.40	2237923.75	Аналитический метод	0.10	Закрепление отсутствует
135	435554.11	2237923.69	Аналитический метод	0.10	Закрепление отсутствует
136	435554.11	2237901.17	Аналитический метод	0.10	Закрепление отсутствует
137	435270.74	2237570.45	Аналитический метод	0.10	Закрепление отсутствует
138	435264.61	2237575.29	Аналитический метод	0.10	Закрепление отсутствует
139	435254.98	2237563.90	Аналитический метод	0.10	Закрепление отсутствует
140	435263.87	2237557.47	Аналитический метод	0.10	Закрепление отсутствует
141	435251.45	2237542.98	Аналитический метод	0.10	Закрепление отсутствует
142	435243.28	2237548.88	Аналитический метод	0.10	Закрепление отсутствует
143	435231.33	2237534.54	Аналитический метод	0.10	Закрепление отсутствует
144	435236.74	2237530.55	Аналитический метод	0.10	Закрепление отсутствует
145	434931.46	2237173.79	Аналитический метод	0.10	Закрепление отсутствует
146	434934.45	2237158.79	Аналитический метод	0.10	Закрепление отсутствует
147	434822.57	2237028.05	Аналитический метод	0.10	Закрепление отсутствует

2. Сведения о характерных точках границ объекта					
Обозначение характерных точек границ	Координаты, м		Метод определения координат характерной точки	Средняя квадратическая погрешность положения характерной точки (Mt), м	Описание обозначения точки на местности (при наличии)
	X	Y			
1	2	3	4	5	6
148	434748.35	2237013.67	Аналитический метод	0.10	Закрепление отсутствует
149	434734.17	2236994.54	Аналитический метод	0.10	Закрепление отсутствует
150	434718.83	2236983.72	Аналитический метод	0.10	Закрепление отсутствует
151	434678.86	2236963.34	Аналитический метод	0.10	Закрепление отсутствует
152	434652.51	2236954.79	Аналитический метод	0.10	Закрепление отсутствует
153	434614.68	2236944.82	Аналитический метод	0.10	Закрепление отсутствует
154	434588.49	2236933.82	Аналитический метод	0.10	Закрепление отсутствует
155	434566.70	2236917.12	Аналитический метод	0.10	Закрепление отсутствует
156	434540.65	2236900.98	Аналитический метод	0.10	Закрепление отсутствует
157	434512.40	2236890.81	Аналитический метод	0.10	Закрепление отсутствует
158	434481.30	2236881.52	Аналитический метод	0.10	Закрепление отсутствует
159	434447.14	2236863.80	Аналитический метод	0.10	Закрепление отсутствует
160	434446.90	2236861.35	Аналитический метод	0.10	Закрепление отсутствует
161	434394.45	2236834.53	Аналитический метод	0.10	Закрепление отсутствует
162	434204.69	2236713.66	Аналитический метод	0.10	Закрепление отсутствует
163	434167.37	2236690.89	Аналитический метод	0.10	Закрепление отсутствует
164	434154.04	2236682.65	Аналитический метод	0.10	Закрепление отсутствует
165	434129.57	2236667.43	Аналитический метод	0.10	Закрепление отсутствует
166	434115.65	2236659.42	Аналитический метод	0.10	Закрепление отсутствует
167	434053.08	2236651.82	Аналитический метод	0.10	Закрепление отсутствует
168	433976.62	2236609.76	Аналитический метод	0.10	Закрепление отсутствует
169	433975.21	2236609.07	Аналитический метод	0.10	Закрепление отсутствует
170	433933.15	2236587.97	Аналитический метод	0.10	Закрепление отсутствует
171	433899.72	2236585.41	Аналитический метод	0.10	Закрепление отсутствует
172	433847.94	2236584.26	Аналитический метод	0.10	Закрепление отсутствует

2. Сведения о характерных точках границ объекта					
Обозначение характерных точек границ	Координаты, м		Метод определения координат характерной точки	Средняя квадратическая погрешность положения характерной точки (Mt), м	Описание обозначения точки на местности (при наличии)
	X	Y			
1	2	3	4	5	6
173	433737.27	2236468.73	Аналитический метод	0.10	Закрепление отсутствует
174	433713.14	2236439.78	Аналитический метод	0.10	Закрепление отсутствует
175	433712.17	2236436.66	Аналитический метод	0.10	Закрепление отсутствует
176	433697.55	2236420.22	Аналитический метод	0.10	Закрепление отсутствует
177	433686.28	2236407.55	Аналитический метод	0.10	Закрепление отсутствует
178	433669.32	2236387.66	Аналитический метод	0.10	Закрепление отсутствует
179	433654.57	2236370.36	Аналитический метод	0.10	Закрепление отсутствует
180	433648.47	2236359.25	Аналитический метод	0.10	Закрепление отсутствует
181	433629.73	2236326.08	Аналитический метод	0.10	Закрепление отсутствует
182	433603.49	2236293.83	Аналитический метод	0.10	Закрепление отсутствует
183	433601.37	2236289.98	Аналитический метод	0.10	Закрепление отсутствует
184	433594.86	2236277.14	Аналитический метод	0.10	Закрепление отсутствует
185	433588.53	2236266.58	Аналитический метод	0.10	Закрепление отсутствует
186	433570.74	2236237.57	Аналитический метод	0.10	Закрепление отсутствует
187	433571.79	2236237.32	Аналитический метод	0.10	Закрепление отсутствует
188	433555.03	2236192.46	Аналитический метод	0.10	Закрепление отсутствует
189	433542.45	2236166.08	Аналитический метод	0.10	Закрепление отсутствует
190	433521.63	2236125.25	Аналитический метод	0.10	Закрепление отсутствует
191	433500.63	2236057.26	Аналитический метод	0.10	Закрепление отсутствует
192	433501.08	2236056.29	Аналитический метод	0.10	Закрепление отсутствует
193	433489.81	2236022.48	Аналитический метод	0.10	Закрепление отсутствует
194	433471.69	2235987.11	Аналитический метод	0.10	Закрепление отсутствует
195	433468.10	2235961.20	Аналитический метод	0.10	Закрепление отсутствует
196	433464.33	2235929.22	Аналитический метод	0.10	Закрепление отсутствует
197	433460.48	2235911.72	Аналитический метод	0.10	Закрепление отсутствует

2. Сведения о характерных точках границ объекта					
Обозначение характерных точек границ	Координаты, м		Метод определения координат характерной точки	Средняя квадратическая погрешность положения характерной точки (Mt), м	Описание обозначения точки на местности (при наличии)
	X	Y			
1	2	3	4	5	6
198	433457.20	2235891.93	Аналитический метод	0.10	Закрепление отсутствует
199	433454.78	2235864.97	Аналитический метод	0.10	Закрепление отсутствует
200	433445.33	2235846.04	Аналитический метод	0.10	Закрепление отсутствует
201	433414.90	2235865.85	Аналитический метод	0.10	Закрепление отсутствует
202	433411.24	2235859.87	Аналитический метод	0.10	Закрепление отсутствует
203	433367.95	2235888.53	Аналитический метод	0.10	Закрепление отсутствует
204	433362.98	2235892.48	Аналитический метод	0.10	Закрепление отсутствует
205	433329.56	2235913.64	Аналитический метод	0.10	Закрепление отсутствует
206	433323.09	2235921.00	Аналитический метод	0.10	Закрепление отсутствует
207	433289.99	2235939.76	Аналитический метод	0.10	Закрепление отсутствует
208	433285.86	2235943.42	Аналитический метод	0.10	Закрепление отсутствует
209	433279.98	2235937.22	Аналитический метод	0.10	Закрепление отсутствует
210	433248.57	2235884.02	Аналитический метод	0.10	Закрепление отсутствует
211	433133.84	2235703.08	Аналитический метод	0.10	Закрепление отсутствует
212	433044.73	2235558.10	Аналитический метод	0.10	Закрепление отсутствует
213	432981.45	2235465.83	Аналитический метод	0.10	Закрепление отсутствует
214	432940.09	2235407.67	Аналитический метод	0.10	Закрепление отсутствует
215	432914.77	2235369.09	Аналитический метод	0.10	Закрепление отсутствует
216	432910.69	2235362.67	Аналитический метод	0.10	Закрепление отсутствует
217	432908.51	2235359.46	Аналитический метод	0.10	Закрепление отсутствует
218	432916.08	2235354.37	Аналитический метод	0.10	Закрепление отсутствует
219	432946.15	2235335.52	Аналитический метод	0.10	Закрепление отсутствует
220	433131.96	2235215.21	Аналитический метод	0.10	Закрепление отсутствует
221	433136.71	2235166.77	Аналитический метод	0.10	Закрепление отсутствует
222	433138.08	2235099.08	Аналитический метод	0.10	Закрепление отсутствует

2. Сведения о характерных точках границ объекта					
Обозначение характерных точек границ	Координаты, м		Метод определения координат характерной точки	Средняя квадратическая погрешность положения характерной точки (Mt), м	Описание обозначения точки на местности (при наличии)
	X	Y			
1	2	3	4	5	6
223	433147.36	2235071.99	Аналитический метод	0.10	Закрепление отсутствует
224	433171.82	2234960.08	Аналитический метод	0.10	Закрепление отсутствует
225	433173.87	2234945.36	Аналитический метод	0.10	Закрепление отсутствует
226	433192.10	2234944.46	Аналитический метод	0.10	Закрепление отсутствует
227	433193.95	2234941.65	Аналитический метод	0.10	Закрепление отсутствует
228	433199.35	2234937.76	Аналитический метод	0.10	Закрепление отсутствует
229	433210.96	2234931.30	Аналитический метод	0.10	Закрепление отсутствует
230	433216.00	2234825.89	Аналитический метод	0.10	Закрепление отсутствует
231	433214.97	2234813.68	Аналитический метод	0.10	Закрепление отсутствует
232	433228.95	2234563.39	Аналитический метод	0.10	Закрепление отсутствует
233	433237.10	2234476.28	Аналитический метод	0.10	Закрепление отсутствует
234	433240.77	2234419.29	Аналитический метод	0.10	Закрепление отсутствует
235	433238.82	2234408.15	Аналитический метод	0.10	Закрепление отсутствует
236	432968.91	2234457.46	Аналитический метод	0.10	Закрепление отсутствует
237	432924.66	2234466.76	Аналитический метод	0.10	Закрепление отсутствует
238	432918.74	2234467.75	Аналитический метод	0.10	Закрепление отсутствует
239	432873.69	2234475.25	Аналитический метод	0.10	Закрепление отсутствует
240	432877.09	2234527.09	Аналитический метод	0.10	Закрепление отсутствует
241	432880.63	2234563.91	Аналитический метод	0.10	Закрепление отсутствует
242	432894.91	2234562.13	Аналитический метод	0.10	Закрепление отсутствует
243	432897.01	2234580.02	Аналитический метод	0.10	Закрепление отсутствует
244	432843.93	2234586.14	Аналитический метод	0.10	Закрепление отсутствует
245	432842.02	2234568.33	Аналитический метод	0.10	Закрепление отсутствует
246	432860.88	2234566.04	Аналитический метод	0.10	Закрепление отсутствует
247	432856.61	2234529.86	Аналитический метод	0.10	Закрепление отсутствует

2. Сведения о характерных точках границ объекта					
Обозначение характерных точек границ	Координаты, м		Метод определения координат характерной точки	Средняя квадратическая погрешность положения характерной точки (Mt), м	Описание обозначения точки на местности (при наличии)
	X	Y			
1	2	3	4	5	6
248	432871.14	2234527.87	Аналитический метод	0.10	Закрепление отсутствует
249	432867.77	2234476.23	Аналитический метод	0.10	Закрепление отсутствует
250	432851.07	2234479.01	Аналитический метод	0.10	Закрепление отсутствует
251	432852.31	2234499.58	Аналитический метод	0.10	Закрепление отсутствует
252	432836.64	2234499.60	Аналитический метод	0.10	Закрепление отсутствует
253	432806.62	2234497.14	Аналитический метод	0.10	Закрепление отсутствует
254	432806.59	2234486.71	Аналитический метод	0.10	Закрепление отсутствует
255	432833.21	2234474.13	Аналитический метод	0.10	Закрепление отсутствует
256	432832.94	2234472.49	Аналитический метод	0.10	Закрепление отсутствует
257	432840.84	2234471.20	Аналитический метод	0.10	Закрепление отсутствует
258	432841.10	2234472.79	Аналитический метод	0.10	Закрепление отсутствует
259	432920.58	2234459.33	Аналитический метод	0.10	Закрепление отсутствует
260	432967.17	2234449.64	Аналитический метод	0.10	Закрепление отсутствует
261	432966.82	2234447.31	Аналитический метод	0.10	Закрепление отсутствует
262	433068.81	2234427.21	Аналитический метод	0.10	Закрепление отсутствует
263	433239.78	2234397.64	Аналитический метод	0.10	Закрепление отсутствует
264	433232.38	2234355.57	Аналитический метод	0.10	Закрепление отсутствует
265	433229.44	2234356.09	Аналитический метод	0.10	Закрепление отсутствует
266	433222.83	2234357.16	Аналитический метод	0.10	Закрепление отсутствует
267	433221.33	2234355.08	Аналитический метод	0.10	Закрепление отсутствует
268	433217.22	2234349.67	Аналитический метод	0.10	Закрепление отсутствует
269	433216.18	2234347.51	Аналитический метод	0.10	Закрепление отсутствует
270	433335.64	2234324.97	Аналитический метод	0.10	Закрепление отсутствует
271	433345.74	2234315.54	Аналитический метод	0.10	Закрепление отсутствует
272	433551.57	2234277.14	Аналитический метод	0.10	Закрепление отсутствует

2. Сведения о характерных точках границ объекта					
Обозначение характерных точек границ	Координаты, м		Метод определения координат характерной точки	Средняя квадратическая погрешность положения характерной точки (Mt), м	Описание обозначения точки на местности (при наличии)
	X	Y			
1	2	3	4	5	6
273	433695.55	2234253.08	Аналитический метод	0.10	Закрепление отсутствует
274	433774.61	2234239.86	Аналитический метод	0.10	Закрепление отсутствует
275	433781.45	2234240.74	Аналитический метод	0.10	Закрепление отсутствует
276	433912.88	2234218.76	Аналитический метод	0.10	Закрепление отсутствует
277	433922.73	2234187.82	Аналитический метод	0.10	Закрепление отсутствует
278	433943.93	2234172.97	Аналитический метод	0.10	Закрепление отсутствует
279	433950.53	2234163.26	Аналитический метод	0.10	Закрепление отсутствует
280	433946.19	2234161.10	Аналитический метод	0.10	Закрепление отсутствует
281	433824.55	2234080.16	Аналитический метод	0.10	Закрепление отсутствует
282	433800.43	2234053.30	Аналитический метод	0.10	Закрепление отсутствует
283	433738.61	2233984.51	Аналитический метод	0.10	Закрепление отсутствует
284	433846.90	2233852.95	Аналитический метод	0.10	Закрепление отсутствует
285	433755.98	2233486.97	Аналитический метод	0.10	Закрепление отсутствует
286	433780.98	2233480.77	Аналитический метод	0.10	Закрепление отсутствует
287	433923.60	2233517.15	Аналитический метод	0.10	Закрепление отсутствует
288	433925.80	2233512.49	Аналитический метод	0.10	Закрепление отсутствует
289	433957.68	2233520.30	Аналитический метод	0.10	Закрепление отсутствует
290	434007.19	2233540.55	Аналитический метод	0.10	Закрепление отсутствует
291	434074.27	2233376.57	Аналитический метод	0.10	Закрепление отсутствует
292	434025.67	2233323.94	Аналитический метод	0.10	Закрепление отсутствует
293	434013.74	2233315.05	Аналитический метод	0.10	Закрепление отсутствует
294	434034.44	2233287.29	Аналитический метод	0.10	Закрепление отсутствует
295	434049.02	2233284.44	Аналитический метод	0.10	Закрепление отсутствует
296	434082.13	2233259.41	Аналитический метод	0.10	Закрепление отсутствует
297	434124.08	2233242.49	Аналитический метод	0.10	Закрепление отсутствует

2. Сведения о характерных точках границ объекта					
Обозначение характерных точек границ	Координаты, м		Метод определения координат характерной точки	Средняя квадратическая погрешность положения характерной точки (Mt), м	Описание обозначения точки на местности (при наличии)
	X	Y			
1	2	3	4	5	6
298	434298.14	2233081.64	Аналитический метод	0.10	Закрепление отсутствует
299	434313.52	2233067.67	Аналитический метод	0.10	Закрепление отсутствует
300	434312.51	2233066.55	Аналитический метод	0.10	Закрепление отсутствует
301	434220.87	2232996.35	Аналитический метод	0.10	Закрепление отсутствует
302	434161.74	2232933.28	Аналитический метод	0.10	Закрепление отсутствует
303	434111.17	2232833.04	Аналитический метод	0.10	Закрепление отсутствует
304	434016.51	2232720.28	Аналитический метод	0.10	Закрепление отсутствует
305	433938.11	2232610.90	Аналитический метод	0.10	Закрепление отсутствует
306	433925.20	2232618.53	Аналитический метод	0.10	Закрепление отсутствует
307	433915.02	2232601.32	Аналитический метод	0.10	Закрепление отсутствует
308	434259.58	2232396.30	Аналитический метод	0.10	Закрепление отсутствует
309	434378.26	2232346.24	Аналитический метод	0.10	Закрепление отсутствует
310	434364.48	2232315.02	Аналитический метод	0.10	Закрепление отсутствует
311	434411.35	2232287.07	Аналитический метод	0.10	Закрепление отсутствует
312	434401.13	2232267.34	Аналитический метод	0.10	Закрепление отсутствует
313	434444.46	2232202.90	Аналитический метод	0.10	Закрепление отсутствует
314	434461.18	2232202.10	Аналитический метод	0.10	Закрепление отсутствует
315	434481.02	2232199.23	Аналитический метод	0.10	Закрепление отсутствует
316	434612.11	2232112.38	Аналитический метод	0.10	Закрепление отсутствует
317	434627.11	2232110.68	Аналитический метод	0.10	Закрепление отсутствует
318	434635.31	2232103.76	Аналитический метод	0.10	Закрепление отсутствует
319	434637.28	2232102.10	Аналитический метод	0.10	Закрепление отсутствует
320	434677.13	2232042.81	Аналитический метод	0.10	Закрепление отсутствует
321	434688.75	2232021.21	Аналитический метод	0.10	Закрепление отсутствует
322	434702.58	2232028.23	Аналитический метод	0.10	Закрепление отсутствует

2. Сведения о характерных точках границ объекта					
Обозначение характерных точек границ	Координаты, м		Метод определения координат характерной точки	Средняя квадратическая погрешность положения характерной точки (Mt), м	Описание обозначения точки на местности (при наличии)
	X	Y			
1	2	3	4	5	6
323	434713.86	2232007.66	Аналитический метод	0.10	Закрепление отсутствует
324	434709.96	2232006.10	Аналитический метод	0.10	Закрепление отсутствует
325	434704.26	2232002.21	Аналитический метод	0.10	Закрепление отсутствует
326	434713.23	2231987.70	Аналитический метод	0.10	Закрепление отсутствует
327	434733.41	2231998.66	Аналитический метод	0.10	Закрепление отсутствует
328	434828.52	2231942.58	Аналитический метод	0.10	Закрепление отсутствует
329	434874.81	2231778.82	Аналитический метод	0.10	Закрепление отсутствует
330	434876.45	2231758.69	Аналитический метод	0.10	Закрепление отсутствует
331	434894.62	2231715.82	Аналитический метод	0.10	Закрепление отсутствует
332	434937.23	2231681.08	Аналитический метод	0.10	Закрепление отсутствует
333	435039.26	2231589.95	Аналитический метод	0.10	Закрепление отсутствует
334	435025.08	2231577.45	Аналитический метод	0.10	Закрепление отсутствует
335	435021.79	2231580.86	Аналитический метод	0.10	Закрепление отсутствует
336	435016.92	2231576.16	Аналитический метод	0.10	Закрепление отсутствует
337	435013.82	2231569.01	Аналитический метод	0.10	Закрепление отсутствует
338	435024.13	2231558.24	Аналитический метод	0.10	Закрепление отсутствует
339	435027.77	2231561.72	Аналитический метод	0.10	Закрепление отсутствует
340	435055.98	2231532.32	Аналитический метод	0.10	Закрепление отсутствует
341	435052.55	2231528.99	Аналитический метод	0.10	Закрепление отсутствует
342	435056.75	2231525.09	Аналитический метод	0.10	Закрепление отсутствует
343	435064.28	2231518.09	Аналитический метод	0.10	Закрепление отсутствует
344	435074.16	2231517.66	Аналитический метод	0.10	Закрепление отсутствует
345	435089.31	2231502.92	Аналитический метод	0.10	Закрепление отсутствует
346	435119.55	2231516.35	Аналитический метод	0.10	Закрепление отсутствует
347	435126.86	2231515.94	Аналитический метод	0.10	Закрепление отсутствует

2. Сведения о характерных точках границ объекта					
Обозначение характерных точек границ	Координаты, м		Метод определения координат характерной точки	Средняя квадратическая погрешность положения характерной точки (Mt), м	Описание обозначения точки на местности (при наличии)
	X	Y			
1	2	3	4	5	6
348	435174.56	2231545.36	Аналитический метод	0.10	Закрепление отсутствует
349	435263.24	2231487.98	Аналитический метод	0.10	Закрепление отсутствует
350	435375.04	2231383.08	Аналитический метод	0.10	Закрепление отсутствует
351	435395.13	2231372.00	Аналитический метод	0.10	Закрепление отсутствует
352	435400.05	2231372.88	Аналитический метод	0.10	Закрепление отсутствует
353	435405.97	2231329.92	Аналитический метод	0.10	Закрепление отсутствует
354	435401.00	2231329.34	Аналитический метод	0.10	Закрепление отсутствует
355	435398.08	2231320.35	Аналитический метод	0.10	Закрепление отсутствует
356	435414.31	2231302.60	Аналитический метод	0.10	Закрепление отсутствует
357	435418.01	2231305.99	Аналитический метод	0.10	Закрепление отсутствует
358	435428.25	2231322.13	Аналитический метод	0.10	Закрепление отсутствует
359	435438.00	2231319.41	Аналитический метод	0.10	Закрепление отсутствует
360	435468.31	2231310.43	Аналитический метод	0.10	Закрепление отсутствует
361	435482.45	2231304.64	Аналитический метод	0.10	Закрепление отсутствует
362	435486.65	2231303.31	Аналитический метод	0.10	Закрепление отсутствует
363	435515.51	2231289.51	Аналитический метод	0.10	Закрепление отсутствует
364	435523.73	2231284.87	Аналитический метод	0.10	Закрепление отсутствует
365	435523.16	2231284.10	Аналитический метод	0.10	Закрепление отсутствует
366	435565.79	2231266.86	Аналитический метод	0.10	Закрепление отсутствует
367	435509.49	2231140.55	Аналитический метод	0.10	Закрепление отсутствует
368	435610.80	2231096.00	Аналитический метод	0.10	Закрепление отсутствует
369	435725.58	2231044.23	Аналитический метод	0.10	Закрепление отсутствует
370	435740.89	2231035.69	Аналитический метод	0.10	Закрепление отсутствует
371	435713.68	2230985.15	Аналитический метод	0.10	Закрепление отсутствует
372	435703.44	2230968.21	Аналитический метод	0.10	Закрепление отсутствует

2. Сведения о характерных точках границ объекта					
Обозначение характерных точек границ	Координаты, м		Метод определения координат характерной точки	Средняя квадратическая погрешность положения характерной точки (Mt), м	Описание обозначения точки на местности (при наличии)
	X	Y			
1	2	3	4	5	6
373	435655.79	2230889.28	Аналитический метод	0.10	Закрепление отсутствует
374	435606.03	2230806.78	Аналитический метод	0.10	Закрепление отсутствует
375	435483.50	2230594.24	Аналитический метод	0.10	Закрепление отсутствует
376	435852.15	2230372.20	Аналитический метод	0.10	Закрепление отсутствует
377	435874.21	2230359.22	Аналитический метод	0.10	Закрепление отсутствует
378	435875.04	2230360.75	Аналитический метод	0.10	Закрепление отсутствует
379	435883.83	2230356.93	Аналитический метод	0.10	Закрепление отсутствует
380	435874.26	2230339.36	Аналитический метод	0.10	Закрепление отсутствует
381	435897.90	2230326.47	Аналитический метод	0.10	Закрепление отсутствует
382	435909.84	2230351.84	Аналитический метод	0.10	Закрепление отсутствует
383	435904.50	2230371.48	Аналитический метод	0.10	Закрепление отсутствует
384	435899.05	2230384.89	Аналитический метод	0.10	Закрепление отсутствует
385	435893.01	2230373.83	Аналитический метод	0.10	Закрепление отсутствует
386	435879.37	2230381.94	Аналитический метод	0.10	Закрепление отсутствует
387	435875.04	2230374.58	Аналитический метод	0.10	Закрепление отсутствует
388	435818.77	2230406.41	Аналитический метод	0.10	Закрепление отсутствует
389	435496.10	2230597.86	Аналитический метод	0.10	Закрепление отсутствует
390	435721.45	2230980.61	Аналитический метод	0.10	Закрепление отсутствует
391	435754.37	2231039.63	Аналитический метод	0.10	Закрепление отсутствует
392	435730.07	2231053.19	Аналитический метод	0.10	Закрепление отсутствует
393	435671.18	2231079.43	Аналитический метод	0.10	Закрепление отсутствует
394	435531.09	2231141.87	Аналитический метод	0.10	Закрепление отсутствует
395	435522.70	2231145.61	Аналитический метод	0.10	Закрепление отсутствует
396	435578.33	2231270.43	Аналитический метод	0.10	Закрепление отсутствует
397	435532.60	2231289.68	Аналитический метод	0.10	Закрепление отсутствует

2. Сведения о характерных точках границ объекта					
Обозначение характерных точек границ	Координаты, м		Метод определения координат характерной точки	Средняя квадратическая погрешность положения характерной точки (Mt), м	Описание обозначения точки на местности (при наличии)
	X	Y			
1	2	3	4	5	6
398	435536.49	2231298.94	Аналитический метод	0.10	Закрепление отсутствует
399	435508.84	2231310.56	Аналитический метод	0.10	Закрепление отсутствует
400	435504.96	2231301.33	Аналитический метод	0.10	Закрепление отсутствует
401	435452.75	2231323.34	Аналитический метод	0.10	Закрепление отсутствует
402	435444.42	2231323.94	Аналитический метод	0.10	Закрепление отсутствует
403	435425.59	2231330.14	Аналитический метод	0.10	Закрепление отсутствует
404	435419.95	2231321.62	Аналитический метод	0.10	Закрепление отсутствует
405	435415.03	2231327.01	Аналитический метод	0.10	Закрепление отсутствует
406	435416.18	2231328.08	Аналитический метод	0.10	Закрепление отсутствует
407	435413.91	2231330.85	Аналитический метод	0.10	Закрепление отсутствует
408	435409.94	2231330.39	Аналитический метод	0.10	Закрепление отсутствует
409	435404.00	2231373.59	Аналитический метод	0.10	Закрепление отсутствует
410	435406.51	2231373.97	Аналитический метод	0.10	Закрепление отсутствует
411	435401.64	2231398.09	Аналитический метод	0.10	Закрепление отсутствует
412	435395.69	2231397.27	Аналитический метод	0.10	Закрепление отсутствует
413	435397.40	2231384.85	Аналитический метод	0.10	Закрепление отсутствует
414	435379.17	2231392.93	Аналитический метод	0.10	Закрепление отсутствует
415	435223.56	2231539.00	Аналитический метод	0.10	Закрепление отсутствует
416	435196.34	2231548.41	Аналитический метод	0.10	Закрепление отсутствует
417	435180.91	2231565.38	Аналитический метод	0.10	Закрепление отсутствует
418	435144.09	2231541.64	Аналитический метод	0.10	Закрепление отсутствует
419	435108.72	2231519.53	Аналитический метод	0.10	Закрепление отсутствует
420	435094.98	2231511.20	Аналитический метод	0.10	Закрепление отсутствует
421	435080.50	2231522.97	Аналитический метод	0.10	Закрепление отсутствует
422	435062.92	2231539.05	Аналитический метод	0.10	Закрепление отсутствует

2. Сведения о характерных точках границ объекта					
Обозначение характерных точек границ	Координаты, м		Метод определения координат характерной точки	Средняя квадратическая погрешность положения характерной точки (Mt), м	Описание обозначения точки на местности (при наличии)
	X	Y			
1	2	3	4	5	6
423	435058.85	2231535.10	Аналитический метод	0.10	Закрепление отсутствует
424	435030.66	2231564.48	Аналитический метод	0.10	Закрепление отсутствует
425	435034.28	2231567.94	Аналитический метод	0.10	Закрепление отсутствует
426	435030.80	2231571.53	Аналитический метод	0.10	Закрепление отсутствует
427	435035.48	2231575.98	Аналитический метод	0.10	Закрепление отсутствует
428	435047.07	2231586.19	Аналитический метод	0.10	Закрепление отсутствует
429	435051.91	2231591.52	Аналитический метод	0.10	Закрепление отсутствует
430	435043.20	2231600.90	Аналитический метод	0.10	Закрепление отсутствует
431	434962.33	2231670.44	Аналитический метод	0.10	Закрепление отсутствует
432	434902.98	2231722.88	Аналитический метод	0.10	Закрепление отсутствует
433	434893.02	2231745.85	Аналитический метод	0.10	Закрепление отсутствует
434	434891.75	2231755.62	Аналитический метод	0.10	Закрепление отсутствует
435	434837.02	2231949.14	Аналитический метод	0.10	Закрепление отсутствует
436	434733.52	2232010.08	Аналитический метод	0.10	Закрепление отсутствует
437	434727.98	2232010.80	Аналитический метод	0.10	Закрепление отсутствует
438	434719.01	2232006.59	Аналитический метод	0.10	Закрепление отсутствует
439	434717.61	2232009.15	Аналитический метод	0.10	Закрепление отсутствует
440	434715.79	2232012.41	Аналитический метод	0.10	Закрепление отсутствует
441	434706.16	2232029.99	Аналитический метод	0.10	Закрепление отсутствует
442	434706.15	2232030.04	Аналитический метод	0.10	Закрепление отсутствует
443	434707.85	2232030.90	Аналитический метод	0.10	Закрепление отсутствует
444	434688.37	2232060.06	Аналитический метод	0.10	Закрепление отсутствует
445	434679.74	2232054.38	Аналитический метод	0.10	Закрепление отсутствует
446	434649.37	2232098.91	Аналитический метод	0.10	Закрепление отсутствует
447	434654.53	2232102.04	Аналитический метод	0.10	Закрепление отсутствует

2. Сведения о характерных точках границ объекта					
Обозначение характерных точек границ	Координаты, м		Метод определения координат характерной точки	Средняя квадратическая погрешность положения характерной точки (Mt), м	Описание обозначения точки на местности (при наличии)
	X	Y			
1	2	3	4	5	6
448	434643.85	2232117.46	Аналитический метод	0.10	Закрепление отсутствует
449	434635.26	2232129.85	Аналитический метод	0.10	Закрепление отсутствует
450	434613.09	2232132.72	Аналитический метод	0.10	Закрепление отсутствует
451	434487.69	2232215.80	Аналитический метод	0.10	Закрепление отсутствует
452	434478.24	2232219.37	Аналитический метод	0.10	Закрепление отсутствует
453	434455.80	2232221.88	Аналитический метод	0.10	Закрепление отсутствует
454	434424.34	2232268.67	Аналитический метод	0.10	Закрепление отсутствует
455	434437.77	2232294.60	Аналитический метод	0.10	Закрепление отсутствует
456	434389.77	2232323.22	Аналитический метод	0.10	Закрепление отсутствует
457	434396.37	2232338.69	Аналитический метод	0.10	Закрепление отсутствует
458	434400.15	2232347.55	Аналитический метод	0.10	Закрепление отсутствует
459	434381.82	2232355.34	Аналитический метод	0.10	Закрепление отсутствует
460	434264.24	2232405.32	Аналитический метод	0.10	Закрепление отсутствует
461	433940.90	2232597.11	Аналитический метод	0.10	Закрепление отсутствует
462	433950.27	2232607.45	Аналитический метод	0.10	Закрепление отсутствует
463	433998.23	2232678.26	Аналитический метод	0.10	Закрепление отсутствует
464	434022.85	2232715.46	Аналитический метод	0.10	Закрепление отсутствует
465	434028.10	2232721.88	Аналитический метод	0.10	Закрепление отсутствует
466	434041.46	2232738.24	Аналитический метод	0.10	Закрепление отсутствует
467	434070.45	2232772.52	Аналитический метод	0.10	Закрепление отсутствует
468	434117.87	2232828.62	Аналитический метод	0.10	Закрепление отсутствует
469	434165.18	2232922.88	Аналитический метод	0.10	Закрепление отсутствует
470	434168.05	2232928.34	Аналитический метод	0.10	Закрепление отсутствует
471	434226.41	2232990.58	Аналитический метод	0.10	Закрепление отсутствует
472	434307.75	2233053.27	Аналитический метод	0.10	Закрепление отсутствует

2. Сведения о характерных точках границ объекта					
Обозначение характерных точек границ	Координаты, м		Метод определения координат характерной точки	Средняя квадратическая погрешность положения характерной точки (Mt), м	Описание обозначения точки на местности (при наличии)
	X	Y			
1	2	3	4	5	6
473	434324.15	2233065.91	Аналитический метод	0.10	Закрепление отсутствует
474	434327.06	2233069.65	Аналитический метод	0.10	Закрепление отсутствует
475	434307.81	2233086.90	Аналитический метод	0.10	Закрепление отсутствует
476	434307.82	2233092.93	Аналитический метод	0.10	Закрепление отсутствует
477	434295.87	2233100.29	Аналитический метод	0.10	Закрепление отсутствует
478	434214.95	2233169.82	Аналитический метод	0.10	Закрепление отсутствует
479	434129.70	2233246.62	Аналитический метод	0.10	Закрепление отсутствует
480	434086.09	2233266.70	Аналитический метод	0.10	Закрепление отсутствует
481	434037.22	2233302.95	Аналитический метод	0.10	Закрепление отсутствует
482	434034.01	2233301.24	Аналитический метод	0.10	Закрепление отсутствует
483	434026.42	2233311.56	Аналитический метод	0.10	Закрепление отсутствует
484	434083.66	2233374.68	Аналитический метод	0.10	Закрепление отсутствует
485	434066.65	2233416.52	Аналитический метод	0.10	Закрепление отсутствует
486	434010.39	2233555.05	Аналитический метод	0.10	Закрепление отсутствует
487	434005.96	2233565.94	Аналитический метод	0.10	Закрепление отсутствует
488	433943.74	2233524.43	Аналитический метод	0.10	Закрепление отсутствует
489	433942.85	2233526.63	Аналитический метод	0.10	Закрепление отсутствует
490	433924.42	2233523.62	Аналитический метод	0.10	Закрепление отсутствует
491	433853.62	2233508.59	Аналитический метод	0.10	Закрепление отсутствует
492	433780.90	2233490.04	Аналитический метод	0.10	Закрепление отсутствует
493	433765.91	2233493.77	Аналитический метод	0.10	Закрепление отсутствует
494	433856.24	2233857.34	Аналитический метод	0.10	Закрепление отсутствует
495	433751.69	2233984.32	Аналитический метод	0.10	Закрепление отсутствует
496	433780.06	2234015.61	Аналитический метод	0.10	Закрепление отсутствует
497	433808.19	2234047.16	Аналитический метод	0.10	Закрепление отсутствует

2. Сведения о характерных точках границ объекта					
Обозначение характерных точек границ	Координаты, м		Метод определения координат характерной точки	Средняя квадратическая погрешность положения характерной точки (Mt), м	Описание обозначения точки на местности (при наличии)
	X	Y			
1	2	3	4	5	6
498	433831.25	2234072.95	Аналитический метод	0.10	Закрепление отсутствует
499	433951.59	2234153.02	Аналитический метод	0.10	Закрепление отсутствует
500	433957.36	2234144.35	Аналитический метод	0.10	Закрепление отсутствует
501	433962.32	2234147.74	Аналитический метод	0.10	Закрепление отсутствует
502	433967.18	2234151.00	Аналитический метод	0.10	Закрепление отсутствует
503	433949.72	2234178.07	Аналитический метод	0.10	Закрепление отсутствует
504	433929.35	2234192.88	Аналитический метод	0.10	Закрепление отсутствует
505	433917.00	2234232.47	Аналитический метод	0.10	Закрепление отсутствует
506	433832.66	2234250.19	Аналитический метод	0.10	Закрепление отсутствует
507	433827.52	2234246.68	Аналитический метод	0.10	Закрепление отсутствует
508	433786.67	2234254.18	Аналитический метод	0.10	Закрепление отсутствует
509	433779.04	2234248.98	Аналитический метод	0.10	Закрепление отсутствует
510	433553.10	2234286.64	Аналитический метод	0.10	Закрепление отсутствует
511	433364.63	2234321.79	Аналитический метод	0.10	Закрепление отсутствует
512	433361.99	2234319.35	Аналитический метод	0.10	Закрепление отсутствует
513	433347.96	2234322.36	Аналитический метод	0.10	Закрепление отсутствует
514	433339.90	2234334.97	Аналитический метод	0.10	Закрепление отсутствует
515	433239.13	2234353.41	Аналитический метод	0.10	Закрепление отсутствует
516	433239.29	2234354.35	Аналитический метод	0.10	Закрепление отсутствует
517	433236.32	2234354.88	Аналитический метод	0.10	Закрепление отсутствует
518	433243.73	2234396.96	Аналитический метод	0.10	Закрепление отсутствует
519	433244.01	2234396.91	Аналитический метод	0.10	Закрепление отсутствует
520	433248.22	2234402.02	Аналитический метод	0.10	Закрепление отсутствует
521	433248.08	2234403.10	Аналитический метод	0.10	Закрепление отсутствует
522	433249.91	2234414.64	Аналитический метод	0.10	Закрепление отсутствует

2. Сведения о характерных точках границ объекта					
Обозначение характерных точек границ	Координаты, м		Метод определения координат характерной точки	Средняя квадратическая погрешность положения характерной точки (Mt), м	Описание обозначения точки на местности (при наличии)
	X	Y			
1	2	3	4	5	6
523	433245.56	2234433.81	Аналитический метод	0.10	Закрепление отсутствует
524	433244.74	2234476.54	Аналитический метод	0.10	Закрепление отсутствует
525	433235.89	2234559.83	Аналитический метод	0.10	Закрепление отсутствует
526	433218.83	2234931.55	Аналитический метод	0.10	Закрепление отсутствует
527	433212.56	2234940.95	Аналитический метод	0.10	Закрепление отсутствует
528	433193.08	2234950.02	Аналитический метод	0.10	Закрепление отсутствует
529	433178.96	2234951.98	Аналитический метод	0.10	Закрепление отсутствует
530	433163.40	2235029.31	Аналитический метод	0.10	Закрепление отсутствует
531	433153.24	2235073.80	Аналитический метод	0.10	Закрепление отсутствует
532	433145.20	2235101.64	Аналитический метод	0.10	Закрепление отсутствует
533	433144.36	2235123.57	Аналитический метод	0.10	Закрепление отсутствует
534	433141.88	2235171.30	Аналитический метод	0.10	Закрепление отсутствует
535	433140.92	2235171.96	Аналитический метод	0.10	Закрепление отсутствует
536	433140.86	2235174.04	Аналитический метод	0.10	Закрепление отсутствует
537	433141.68	2235174.71	Аналитический метод	0.10	Закрепление отсутствует
538	433140.94	2235210.50	Аналитический метод	0.10	Закрепление отсутствует
539	433137.47	2235217.84	Аналитический метод	0.10	Закрепление отсутствует
540	433132.87	2235222.49	Аналитический метод	0.10	Закрепление отсутствует
541	432918.37	2235361.18	Аналитический метод	0.10	Закрепление отсутствует
542	432918.57	2235363.41	Аналитический метод	0.10	Закрепление отсутствует
543	432945.82	2235405.22	Аналитический метод	0.10	Закрепление отсутствует
544	432948.62	2235409.33	Аналитический метод	0.10	Закрепление отсутствует
545	433046.43	2235550.81	Аналитический метод	0.10	Закрепление отсутствует
546	433048.83	2235555.24	Аналитический метод	0.10	Закрепление отсутствует
547	433135.33	2235696.14	Аналитический метод	0.10	Закрепление отсутствует

2. Сведения о характерных точках границ объекта					
Обозначение характерных точек границ	Координаты, м		Метод определения координат характерной точки	Средняя квадратическая погрешность положения характерной точки (Mt), м	Описание обозначения точки на местности (при наличии)
	X	Y			
1	2	3	4	5	6
548	433138.02	2235700.35	Аналитический метод	0.10	Закрепление отсутствует
549	433253.76	2235880.80	Аналитический метод	0.10	Закрепление отсутствует
550	433285.59	2235933.43	Аналитический метод	0.10	Закрепление отсутствует
551	433287.33	2235935.38	Аналитический метод	0.10	Закрепление отсутствует
552	433409.20	2235855.22	Аналитический метод	0.10	Закрепление отсутствует
553	433415.62	2235854.82	Аналитический метод	0.10	Закрепление отсутствует
554	433444.66	2235835.36	Аналитический метод	0.10	Закрепление отсутствует
555	433462.86	2235862.65	Аналитический метод	0.10	Закрепление отсутствует
556	433461.97	2235891.84	Аналитический метод	0.10	Закрепление отсутствует
557	433464.66	2235896.90	Аналитический метод	0.10	Закрепление отсутствует
558	433466.74	2235896.87	Аналитический метод	0.10	Закрепление отсутствует
559	433469.90	2235938.90	Аналитический метод	0.10	Закрепление отсутствует
560	433485.79	2236000.86	Аналитический метод	0.10	Закрепление отсутствует
561	433520.29	2236089.92	Аналитический метод	0.10	Закрепление отсутствует
562	433530.78	2236117.01	Аналитический метод	0.10	Закрепление отсутствует
563	433538.15	2236144.15	Аналитический метод	0.10	Закрепление отсутствует
564	433545.79	2236164.48	Аналитический метод	0.10	Закрепление отсутствует
565	433549.86	2236175.32	Аналитический метод	0.10	Закрепление отсутствует
566	433553.89	2236178.44	Аналитический метод	0.10	Закрепление отсутствует
567	433559.43	2236189.87	Аналитический метод	0.10	Закрепление отсутствует
568	433576.06	2236236.04	Аналитический метод	0.10	Закрепление отсутствует
569	433602.65	2236277.43	Аналитический метод	0.10	Закрепление отсутствует
570	433622.52	2236302.28	Аналитический метод	0.10	Закрепление отсутствует
571	433634.29	2236326.99	Аналитический метод	0.10	Закрепление отсутствует
572	433640.64	2236340.27	Аналитический метод	0.10	Закрепление отсутствует

2. Сведения о характерных точках границ объекта					
Обозначение характерных точек границ	Координаты, м		Метод определения координат характерной точки	Средняя квадратическая погрешность положения характерной точки (Mt), м	Описание обозначения точки на местности (при наличии)
	X	Y			
1	2	3	4	5	6
573	433655.76	2236363.08	Аналитический метод	0.10	Закрепление отсутствует
574	433661.89	2236372.35	Аналитический метод	0.10	Закрепление отсутствует
575	433679.52	2236393.17	Аналитический метод	0.10	Закрепление отсутствует
576	433692.04	2236405.74	Аналитический метод	0.10	Закрепление отсутствует
577	433706.88	2236420.63	Аналитический метод	0.10	Закрепление отсутствует
578	433721.06	2236439.47	Аналитический метод	0.10	Закрепление отсутствует
579	433744.11	2236463.70	Аналитический метод	0.10	Закрепление отсутствует
580	433850.69	2236575.70	Аналитический метод	0.10	Закрепление отсутствует
581	433907.43	2236578.24	Аналитический метод	0.10	Закрепление отсутствует
582	433932.88	2236576.66	Аналитический метод	0.10	Закрепление отсутствует
583	433975.54	2236600.12	Аналитический метод	0.10	Закрепление отсутствует
584	434055.44	2236644.00	Аналитический метод	0.10	Закрепление отсутствует
585	434118.33	2236651.69	Аналитический метод	0.10	Закрепление отсутствует
586	434208.85	2236706.83	Аналитический метод	0.10	Закрепление отсутствует
587	434398.39	2236827.56	Аналитический метод	0.10	Закрепление отсутствует
588	434399.37	2236826.05	Аналитический метод	0.10	Закрепление отсутствует
589	434410.57	2236833.55	Аналитический метод	0.10	Закрепление отсутствует
590	434419.91	2236838.56	Аналитический метод	0.10	Закрепление отсутствует
591	434445.98	2236851.93	Аналитический метод	0.10	Закрепление отсутствует
592	434480.90	2236870.07	Аналитический метод	0.10	Закрепление отсутствует
593	434485.07	2236872.21	Аналитический метод	0.10	Закрепление отсутствует
594	434515.51	2236881.30	Аналитический метод	0.10	Закрепление отсутствует
595	434522.89	2236883.93	Аналитический метод	0.10	Закрепление отсутствует
596	434545.04	2236891.93	Аналитический метод	0.10	Закрепление отсутствует
597	434572.39	2236908.88	Аналитический метод	0.10	Закрепление отсутствует

2. Сведения о характерных точках границ объекта					
Обозначение характерных точек границ	Координаты, м		Метод определения координат характерной точки	Средняя квадратическая погрешность положения характерной точки (Mt), м	Описание обозначения точки на местности (при наличии)
	X	Y			
1	2	3	4	5	6
598	434593.55	2236925.10	Аналитический метод	0.10	Закрепление отсутствует
599	434608.11	2236931.19	Аналитический метод	0.10	Закрепление отсутствует
600	434617.73	2236935.25	Аналитический метод	0.10	Закрепление отсутствует
601	434644.09	2236941.03	Аналитический метод	0.10	Закрепление отсутствует
602	434665.20	2236928.04	Аналитический метод	0.10	Закрепление отсутствует
603	434655.94	2236947.56	Аналитический метод	0.10	Закрепление отсутствует
604	434681.66	2236955.62	Аналитический метод	0.10	Закрепление отсутствует
605	434722.69	2236976.54	Аналитический метод	0.10	Закрепление отсутствует
606	434739.55	2236988.43	Аналитический метод	0.10	Закрепление отсутствует
607	434752.64	2237006.10	Аналитический метод	0.10	Закрепление отсутствует
608	434829.74	2237021.00	Аналитический метод	0.10	Закрепление отсутствует
609	434943.56	2237153.99	Аналитический метод	0.10	Закрепление отсутствует
610	434940.56	2237169.01	Аналитический метод	0.10	Закрепление отсутствует
611	435257.20	2237538.91	Аналитический метод	0.10	Закрепление отсутствует
612	435254.74	2237540.66	Аналитический метод	0.10	Закрепление отсутствует
613	435267.15	2237555.15	Аналитический метод	0.10	Закрепление отсутствует
614	435269.59	2237553.41	Аналитический метод	0.10	Закрепление отсутствует
615	435564.32	2237897.73	Аналитический метод	0.10	Закрепление отсутствует
616	435570.35	2237904.77	Аналитический метод	0.10	Закрепление отсутствует
617	435578.46	2237914.25	Аналитический метод	0.10	Закрепление отсутствует
618	435573.24	2238101.37	Аналитический метод	0.10	Закрепление отсутствует
619	435579.52	2238162.25	Аналитический метод	0.10	Закрепление отсутствует
620	435587.99	2238186.66	Аналитический метод	0.10	Закрепление отсутствует
621	435606.50	2238217.26	Аналитический метод	0.10	Закрепление отсутствует
622	435625.99	2238239.38	Аналитический метод	0.10	Закрепление отсутствует

2. Сведения о характерных точках границ объекта					
Обозначение характерных точек границ	Координаты, м		Метод определения координат характерной точки	Средняя квадратическая погрешность положения характерной точки (M _t), м	Описание обозначения точки на местности (при наличии)
	X	Y			
1	2	3	4	5	6
623	435720.33	2238326.77	Аналитический метод	0.10	Закрепление отсутствует
624	435753.81	2238354.13	Аналитический метод	0.10	Закрепление отсутствует
625	435763.01	2238359.52	Аналитический метод	0.10	Закрепление отсутствует
626	435880.55	2238416.49	Аналитический метод	0.10	Закрепление отсутствует
627	435922.92	2238432.66	Аналитический метод	0.10	Закрепление отсутствует
628	435958.87	2238439.40	Аналитический метод	0.10	Закрепление отсутствует
629	436046.52	2238444.39	Аналитический метод	0.10	Закрепление отсутствует
630	436164.58	2238454.70	Аналитический метод	0.10	Закрепление отсутствует
631	436179.70	2238460.69	Аналитический метод	0.10	Закрепление отсутствует
632	436191.33	2238468.29	Аналитический метод	0.10	Закрепление отсутствует
633	436208.14	2238482.93	Аналитический метод	0.10	Закрепление отсутствует
634	436221.76	2238505.72	Аналитический метод	0.10	Закрепление отсутствует
635	436229.90	2238525.11	Аналитический метод	0.10	Закрепление отсутствует
636	436246.34	2238524.38	Аналитический метод	0.10	Закрепление отсутствует
637	436246.87	2238536.37	Аналитический метод	0.10	Закрепление отсутствует
638	436689.98	2238516.75	Аналитический метод	0.10	Закрепление отсутствует
639	436689.21	2238497.62	Аналитический метод	0.10	Закрепление отсутствует
640	436680.15	2238377.71	Аналитический метод	0.10	Закрепление отсутствует
641	437098.30	2238117.64	Аналитический метод	0.10	Закрепление отсутствует
642	437093.35	2238109.67	Аналитический метод	0.10	Закрепление отсутствует
643	437087.58	2238090.68	Аналитический метод	0.10	Закрепление отсутствует
644	437087.24	2238028.50	Аналитический метод	0.10	Закрепление отсутствует
645	437107.60	2237968.51	Аналитический метод	0.10	Закрепление отсутствует
646	438816.07	2237858.02	Аналитический метод	0.10	Закрепление отсутствует
647	438817.07	2237873.18	Аналитический метод	0.10	Закрепление отсутствует

2. Сведения о характерных точках границ объекта					
Обозначение характерных точек границ	Координаты, м		Метод определения координат характерной точки	Средняя квадратическая погрешность положения характерной точки (Mt), м	Описание обозначения точки на местности (при наличии)
	X	Y			
1	2	3	4	5	6
648	438865.66	2237928.40	Аналитический метод	0.10	Закрепление отсутствует
649	438890.71	2237958.01	Аналитический метод	0.10	Закрепление отсутствует
650	438913.21	2237985.96	Аналитический метод	0.10	Закрепление отсутствует
651	438934.59	2238004.86	Аналитический метод	0.10	Закрепление отсутствует
652	438946.34	2238013.08	Аналитический метод	0.10	Закрепление отсутствует
653	438962.16	2238037.05	Аналитический метод	0.10	Закрепление отсутствует
654	438976.33	2238062.86	Аналитический метод	0.10	Закрепление отсутствует
655	439003.95	2238104.03	Аналитический метод	0.10	Закрепление отсутствует
656	439033.51	2238142.82	Аналитический метод	0.10	Закрепление отсутствует
657	439040.19	2238148.92	Аналитический метод	0.10	Закрепление отсутствует
658	439054.02	2238159.48	Аналитический метод	0.10	Закрепление отсутствует
659	439085.29	2238177.08	Аналитический метод	0.10	Закрепление отсутствует
660	439111.14	2238138.42	Аналитический метод	0.10	Закрепление отсутствует
661	439105.34	2238134.58	Аналитический метод	0.10	Закрепление отсутствует
662	439109.75	2238127.94	Аналитический метод	0.10	Закрепление отсутствует
663	439093.07	2238116.85	Аналитический метод	0.10	Закрепление отсутствует
664	439096.39	2238111.86	Аналитический метод	0.10	Закрепление отсутствует
665	439125.56	2238131.18	Аналитический метод	0.10	Закрепление отсутствует
666	439135.08	2238133.89	Аналитический метод	0.10	Закрепление отсутствует
667	439149.73	2238143.62	Аналитический метод	0.10	Закрепление отсутствует
668	439149.39	2238144.13	Аналитический метод	0.10	Закрепление отсутствует
669	439150.22	2238144.68	Аналитический метод	0.10	Закрепление отсутствует
670	439150.58	2238144.16	Аналитический метод	0.10	Закрепление отсутствует
671	439183.65	2238161.30	Аналитический метод	0.10	Закрепление отсутствует
672	439181.99	2238163.80	Аналитический метод	0.10	Закрепление отсутствует

2. Сведения о характерных точках границ объекта					
Обозначение характерных точек границ	Координаты, м		Метод определения координат характерной точки	Средняя квадратическая погрешность положения характерной точки (Mt), м	Описание обозначения точки на местности (при наличии)
	X	Y			
1	2	3	4	5	6
673	439238.63	2238201.31	Аналитический метод	0.10	Закрепление отсутствует
674	439239.19	2238200.49	Аналитический метод	0.10	Закрепление отсутствует
675	439266.73	2238218.74	Аналитический метод	0.10	Закрепление отсутствует
676	439265.99	2238220.65	Аналитический метод	0.10	Закрепление отсутствует
677	439337.73	2238269.40	Аналитический метод	0.10	Закрепление отсутствует
678	439393.52	2238308.12	Аналитический метод	0.10	Закрепление отсутствует
679	439388.50	2238316.16	Аналитический метод	0.10	Закрепление отсутствует
680	439425.38	2238362.87	Аналитический метод	0.10	Закрепление отсутствует
681	439480.84	2238435.03	Аналитический метод	0.10	Закрепление отсутствует
682	439505.54	2238491.55	Аналитический метод	0.10	Закрепление отсутствует
683	439510.41	2238511.31	Аналитический метод	0.10	Закрепление отсутствует
684	439510.38	2238545.28	Аналитический метод	0.10	Закрепление отсутствует
685	439501.76	2238586.71	Аналитический метод	0.10	Закрепление отсутствует
686	439513.30	2238695.47	Аналитический метод	0.10	Закрепление отсутствует
687	439538.71	2238748.63	Аналитический метод	0.10	Закрепление отсутствует
688	439561.02	2238838.94	Аналитический метод	0.10	Закрепление отсутствует
689	439590.47	2238904.47	Аналитический метод	0.10	Закрепление отсутствует
690	439605.82	2238942.18	Аналитический метод	0.10	Закрепление отсутствует
691	439656.63	2239046.72	Аналитический метод	0.10	Закрепление отсутствует
692	439686.99	2239094.96	Аналитический метод	0.10	Закрепление отсутствует
693	439711.32	2239152.03	Аналитический метод	0.10	Закрепление отсутствует
694	439719.44	2239179.84	Аналитический метод	0.10	Закрепление отсутствует
695	439727.71	2239213.71	Аналитический метод	0.10	Закрепление отсутствует
696	439736.85	2239268.09	Аналитический метод	0.10	Закрепление отсутствует
697	439757.04	2239328.31	Аналитический метод	0.10	Закрепление отсутствует

2. Сведения о характерных точках границ объекта					
Обозначение характерных точек границ	Координаты, м		Метод определения координат характерной точки	Средняя квадратическая погрешность положения характерной точки (M _t), м	Описание обозначения точки на местности (при наличии)
	X	Y			
1	2	3	4	5	6
698	439761.49	2239366.74	Аналитический метод	0.10	Закрепление отсутствует
699	439767.74	2239408.97	Аналитический метод	0.10	Закрепление отсутствует
700	439782.65	2239506.81	Аналитический метод	0.10	Закрепление отсутствует
701	439806.41	2239718.22	Аналитический метод	0.10	Закрепление отсутствует
702	439815.78	2239789.16	Аналитический метод	0.10	Закрепление отсутствует
703	439819.01	2239798.54	Аналитический метод	0.10	Закрепление отсутствует
704	439875.43	2239872.79	Аналитический метод	0.10	Закрепление отсутствует
705	439883.41	2239874.20	Аналитический метод	0.10	Закрепление отсутствует
706	439882.02	2239882.02	Аналитический метод	0.10	Закрепление отсутствует
707	439917.39	2239888.30	Аналитический метод	0.10	Закрепление отсутствует
708	439918.22	2239883.66	Аналитический метод	0.10	Закрепление отсутствует
709	439919.00	2239880.52	Аналитический метод	0.10	Закрепление отсутствует
710	439938.47	2239883.98	Аналитический метод	0.10	Закрепление отсутствует
711	439934.98	2239903.67	Аналитический метод	0.10	Закрепление отсутствует
712	439927.54	2239902.35	Аналитический метод	0.10	Закрепление отсутствует
713	439904.73	2240019.64	Аналитический метод	0.10	Закрепление отсутствует
714	439899.54	2240028.86	Аналитический метод	0.10	Закрепление отсутствует
715	439903.45	2240050.94	Аналитический метод	0.10	Закрепление отсутствует
716	439909.00	2240056.35	Аналитический метод	0.10	Закрепление отсутствует
717	439924.67	2240106.16	Аналитический метод	0.10	Закрепление отсутствует
718	440003.19	2240221.07	Аналитический метод	0.10	Закрепление отсутствует
719	440134.46	2240428.46	Аналитический метод	0.10	Закрепление отсутствует
720	440207.33	2240383.76	Аналитический метод	0.10	Закрепление отсутствует
721	440176.50	2240333.37	Аналитический метод	0.10	Закрепление отсутствует
722	440190.69	2240324.69	Аналитический метод	0.10	Закрепление отсутствует

2. Сведения о характерных точках границ объекта					
Обозначение характерных точек границ	Координаты, м		Метод определения координат характерной точки	Средняя квадратическая погрешность положения характерной точки (Mt), м	Описание обозначения точки на местности (при наличии)
	X	Y			
1	2	3	4	5	6
723	440234.98	2240396.03	Аналитический метод	0.10	Закрепление отсутствует
724	440220.37	2240405.09	Аналитический метод	0.10	Закрепление отсутствует
725	440210.46	2240388.88	Аналитический метод	0.10	Закрепление отсутствует
726	440137.67	2240433.53	Аналитический метод	0.10	Закрепление отсутствует
727	440374.29	2240807.36	Аналитический метод	0.10	Закрепление отсутствует
728	440746.76	2241062.91	Аналитический метод	0.10	Закрепление отсутствует
729	440753.46	2241052.25	Аналитический метод	0.10	Закрепление отсутствует
730	440770.39	2241062.89	Аналитический метод	0.10	Закрепление отсутствует
731	440758.15	2241082.23	Аналитический метод	0.10	Закрепление отсутствует
732	440751.45	2241078.01	Аналитический метод	0.10	Закрепление отсутствует
733	440722.86	2241123.64	Аналитический метод	0.10	Закрепление отсутствует
734	440729.51	2241128.11	Аналитический метод	0.10	Закрепление отсутствует
735	440749.56	2241139.97	Аналитический метод	0.10	Закрепление отсутствует
736	440778.98	2241155.54	Аналитический метод	0.10	Закрепление отсутствует
737	440843.31	2241194.85	Аналитический метод	0.10	Закрепление отсутствует
738	440919.41	2241224.75	Аналитический метод	0.10	Закрепление отсутствует
739	440978.65	2241225.84	Аналитический метод	0.10	Закрепление отсутствует
740	441230.24	2241168.27	Аналитический метод	0.10	Закрепление отсутствует
741	441420.78	2241691.78	Аналитический метод	0.10	Закрепление отсутствует
742	441286.36	2241905.38	Аналитический метод	0.10	Закрепление отсутствует
743	441611.67	2242106.28	Аналитический метод	0.10	Закрепление отсутствует
744	441614.28	2242101.95	Аналитический метод	0.10	Закрепление отсутствует
745	441622.87	2242107.07	Аналитический метод	0.10	Закрепление отсутствует
746	441618.64	2242113.86	Аналитический метод	0.10	Закрепление отсутствует
747	441621.11	2242115.34	Аналитический метод	0.10	Закрепление отсутствует

2. Сведения о характерных точках границ объекта

Обозначение характерных точек границ	Координаты, м		Метод определения координат характерной точки	Средняя квадратическая погрешность положения характерной точки (Mt), м	Описание обозначения точки на местности (при наличии)
	X	Y			
1	2	3	4	5	6
748	441622.69	2242112.79	Аналитический метод	0.10	Закрепление отсутствует
1	441639.49	2242122.79	Аналитический метод	0.10	Закрепление отсутствует

3. Сведения о характерных точках части (частей) границы объекта

Обозначение характерных точек части границы	Координаты, м		Метод определения координат характерной точки	Средняя квадратическая погрешность положения характерной точки (Mt), м	Описание обозначения точки на местности (при наличии)
	X	Y			
1	2	3	4	5	6
-	-	-	-	-	-

Раздел 3

Сведения о местоположении измененных (уточненных) границ объекта

1. Система координат -

2. Сведения о характерных точках границ объекта

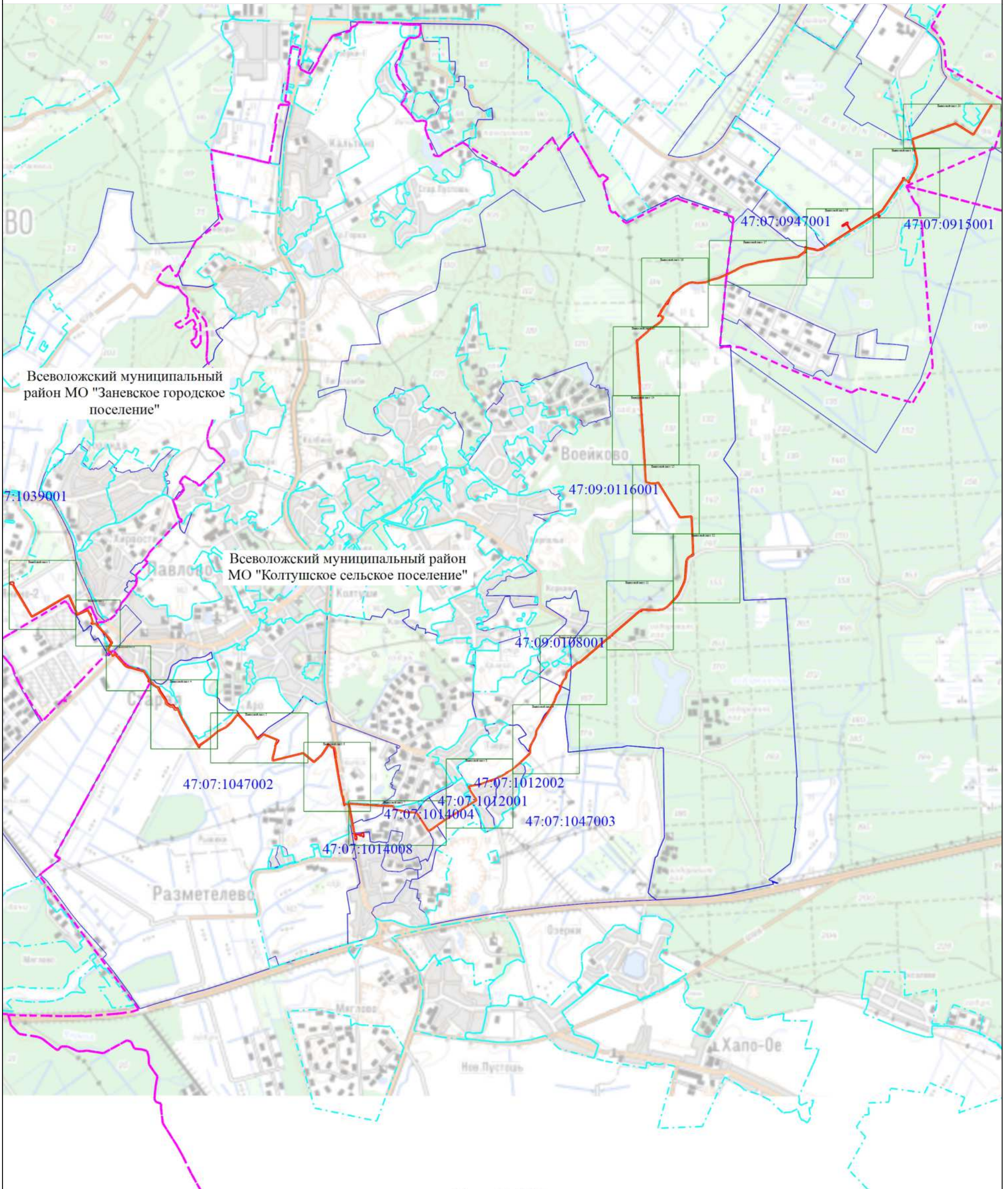
Обозначение характерных точек границ	Существующие координаты, м		Измененные (уточненные) координаты, м		Метод определения координат характерной точки	Средняя квадратическая погрешность положения характерной точки (Mt), м	Описание обозначения точки на местности (при наличии)
	X	Y	X	Y			
1	2	3	4	5	6	7	8
-	-	-	-	-	-	-	

3. Сведения о характерных точках части (частей) границы объекта

Обозначение характерных точек части границы	Существующие координаты, м		Измененные (уточненные) координаты, м		Метод определения координат характерной точки	Средняя квадратическая погрешность положения характерной точки (Mt), м	Описание обозначения точки на местности (при наличии)
	X	Y	X	Y			
1	2	3	4	5	6	7	8
-	-	-	-	-	-	-	

Раздел 4

Схема расположения границ публичного сервитута



Масштаб 1:45000

Условные обозначения

- Проектные границы публичного сервитута
- Граница населенного пункта
- 47:07:0915001 - Номер кадастрового квартала

- Граница кадастрового квартала

- Граница муниципального образования

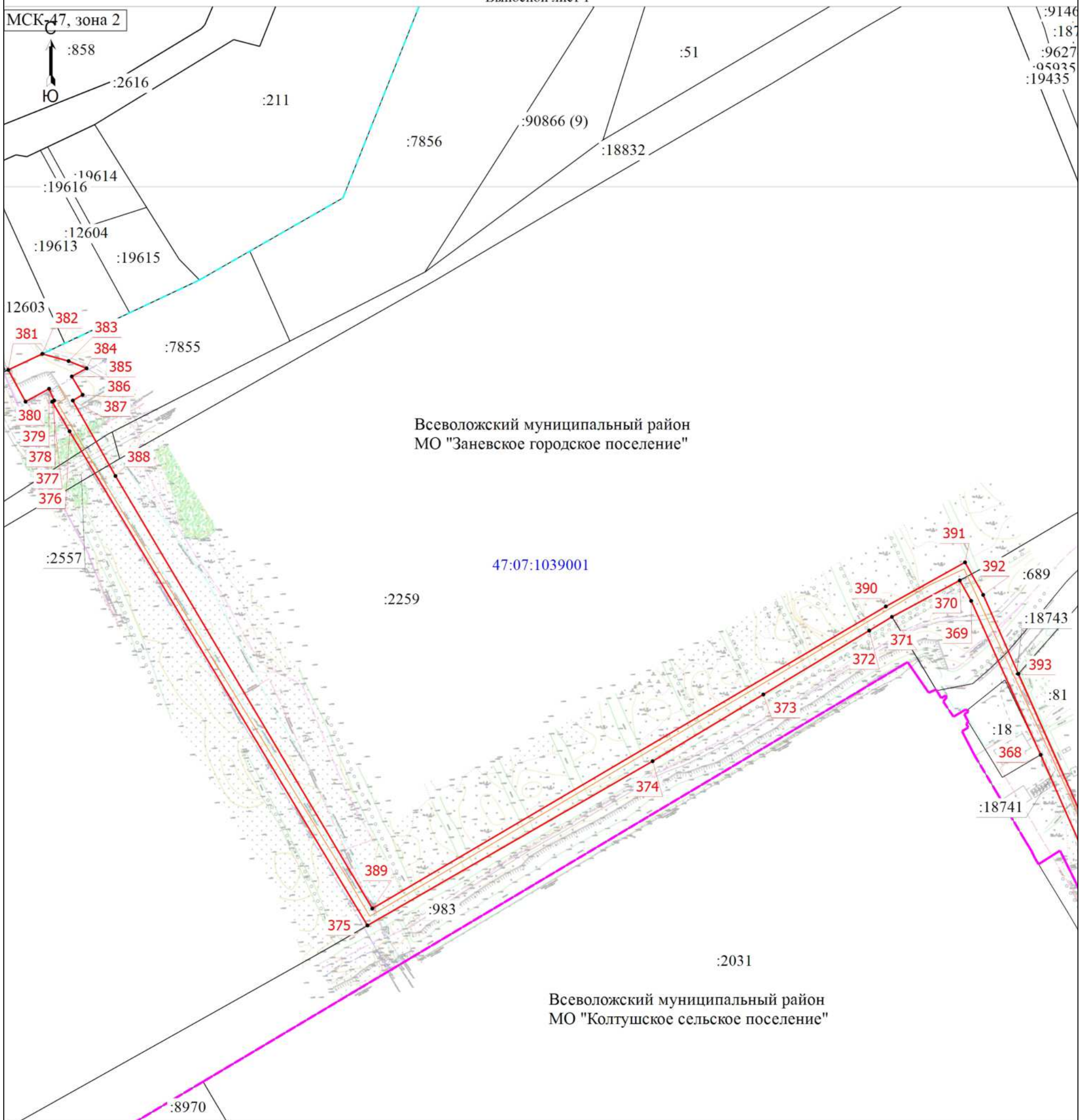
Всеволожский муниципальный район МО "Колтушское сельское поселение"

- Наименование муниципального образования

Раздел 4

Схема расположения границ публичного сервитута

Выносной лист 1



Масштаб 1:3000

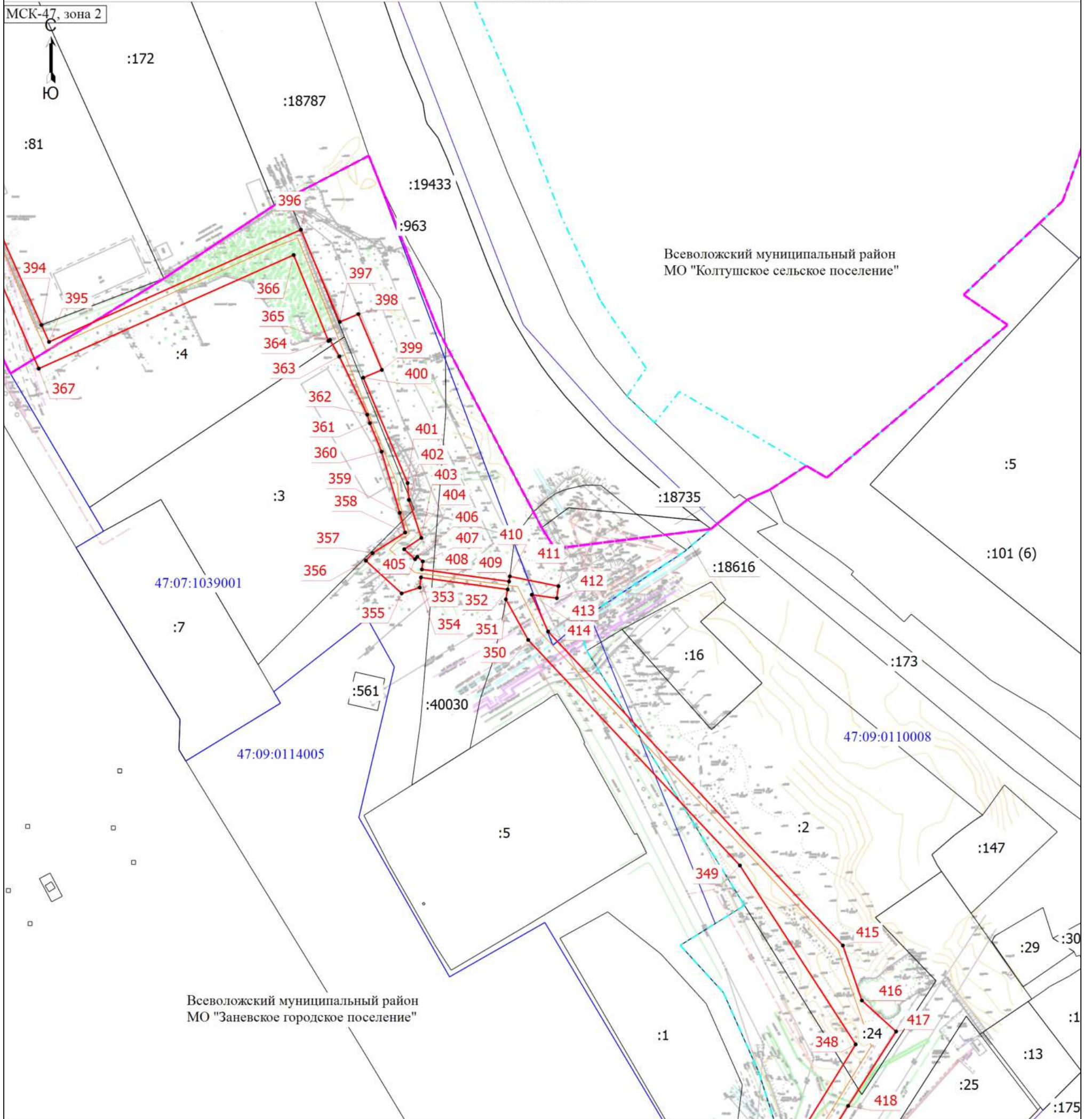
Условные обозначения

- | | | | |
|---|---|---------------|--|
| • | - Характерная точка границы, сведения о которой позволяют однозначно определить ее положение на местности | 1 | - Обозначение новой характерной точки |
| — | - Часть границы, сведения ЕГРН о которой позволяют однозначно определить ее положение на местности | :12604 | - Кадастровый номер земельного участка |
| — | - Граница сооружения | — | - Проектные границы публичного сервитута |
| — | - Граница кадастрового квартала | - - - | - Граница населенного пункта |
| - - - | - Граница муниципального образования | 47:07:1039001 | - Номер кадастрового квартала |
| Всеволожский муниципальный район МО "Колтушское сельское поселение" | - Наименование муниципального района | | |

Раздел 4

Схема расположения границ публичного сервитута

Выносной лист 2



Масштаб 1:2000

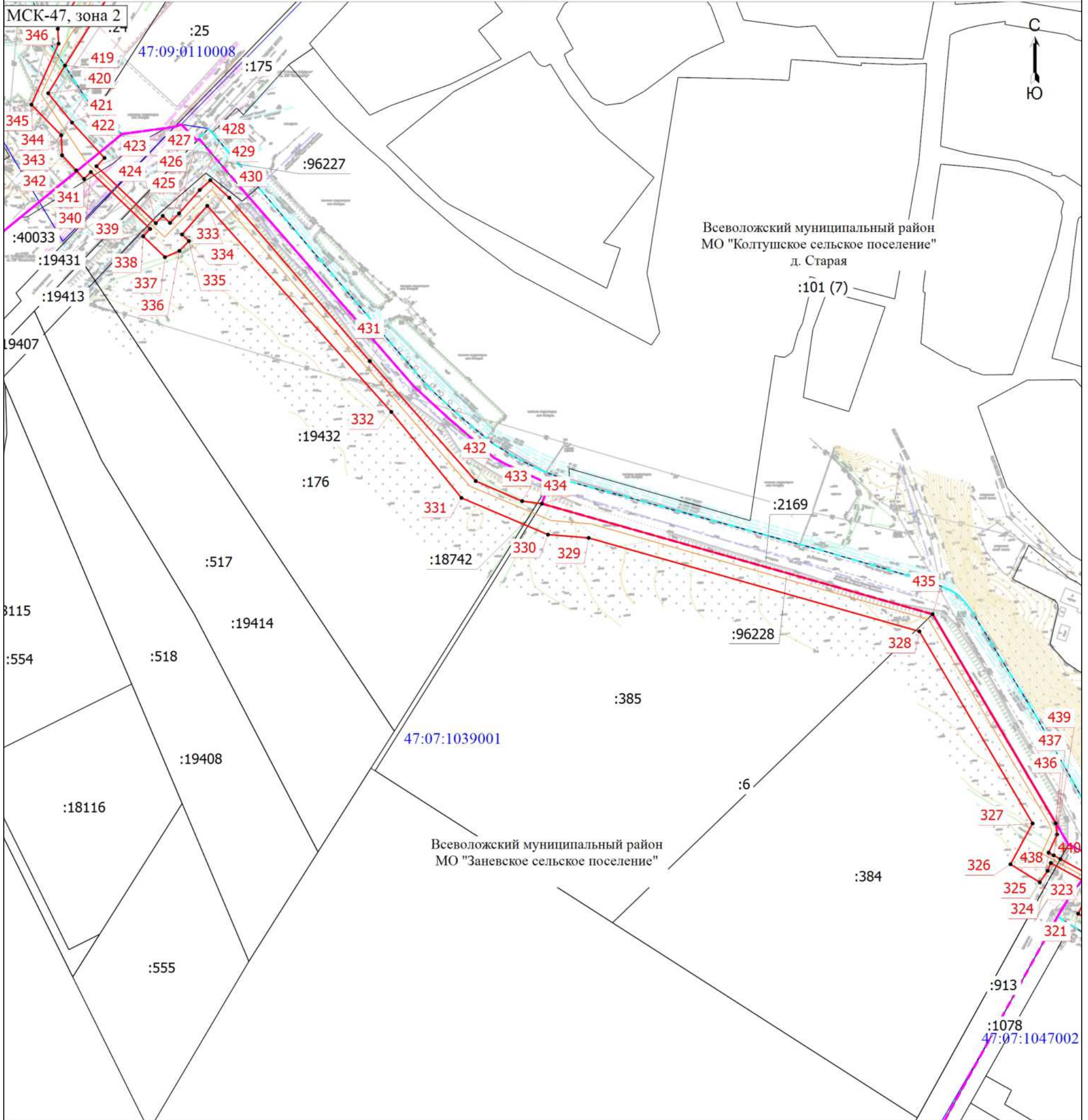
Условные обозначения

- | | |
|--|--|
| <ul style="list-style-type: none"> • - Характерная точка границы, сведения о которой позволяют однозначно определить ее положение на местности — - Часть границы, сведения ЕГРН о которой позволяют однозначно определить ее положение на местности — (yellow) - Граница сооружения — (blue) - Граница кадастрового квартала - - - (magenta) - Граница муниципального образования | <ul style="list-style-type: none"> 1 - Обозначение новой характерной точки :963 - Кадастровый номер земельного участка — (red) - Проектные границы публичного сервитута - - - (cyan) - Граница населенного пункта 47:09:0110008 - Номер кадастрового квартала |
|--|--|
- Всеволожский муниципальный район МО "Колтушское сельское поселение" - Наименование муниципального района

Раздел 4

Схема расположения границ публичного сервитута

Выносной лист 3



Масштаб 1:2000

Условные обозначения

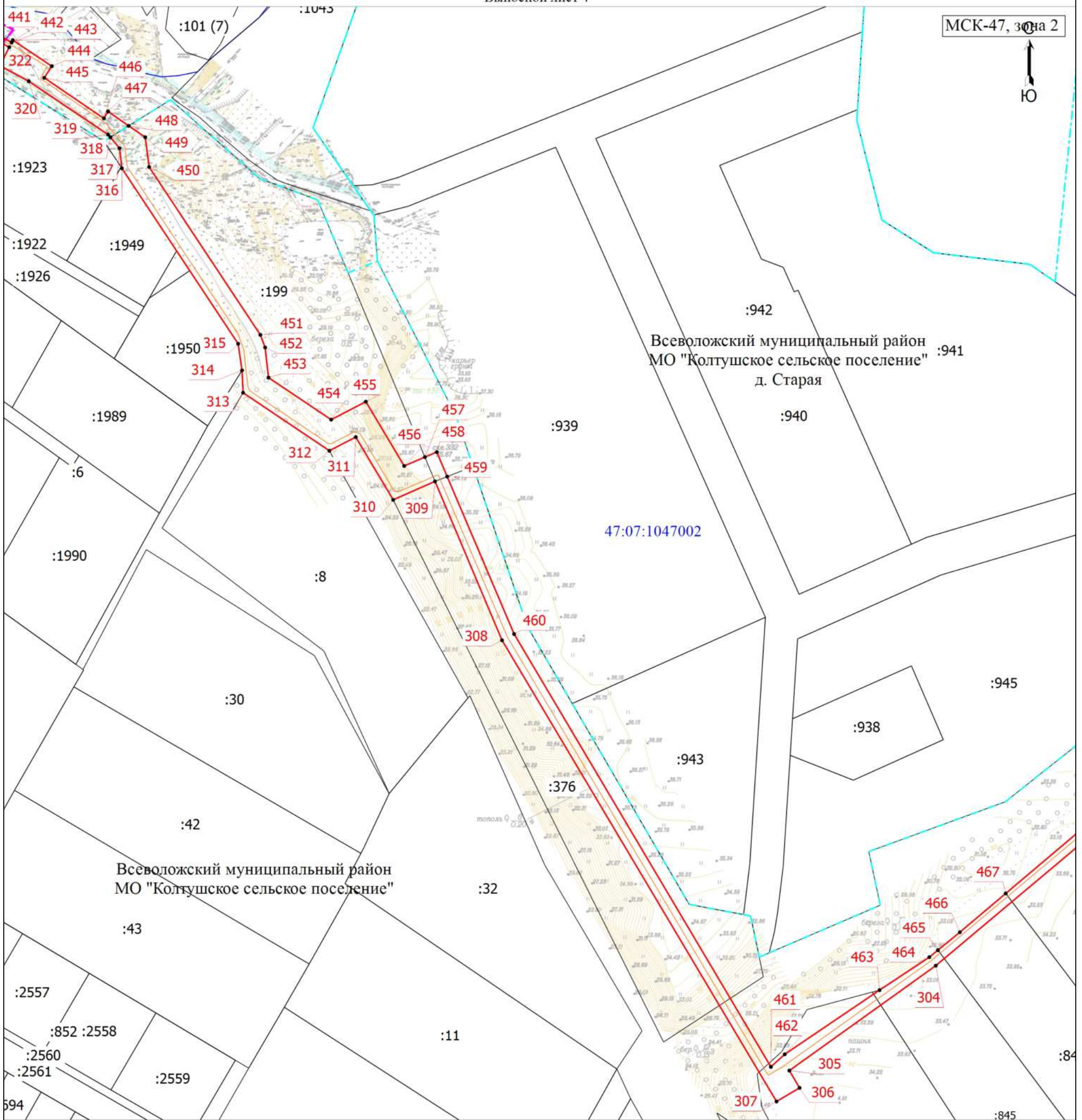
- - Характерная точка границы, сведения о которой позволяют однозначно определить ее положение на местности
- - Часть границы, сведения ЕГРН о которой позволяют однозначно определить ее положение на местности
- - Граница сооружения
- - Граница кадастрового квартала
- - Граница муниципального образования
- Всеволожский муниципальный район МО "Колтушское сельское поселение" д. Старая - Наименование муниципального образования
- 1 - Обозначение новой характерной точки
- :517 - Кадастровый номер земельного участка
- - Проектные границы публичного сервитута
- - Граница населенного пункта
- 47:09:0110008 - Номер кадастрового квартала

Раздел 4

Схема расположения границ публичного сервитута

Выносной лист 4

МСК-47, зона 2



Масштаб 1:3000

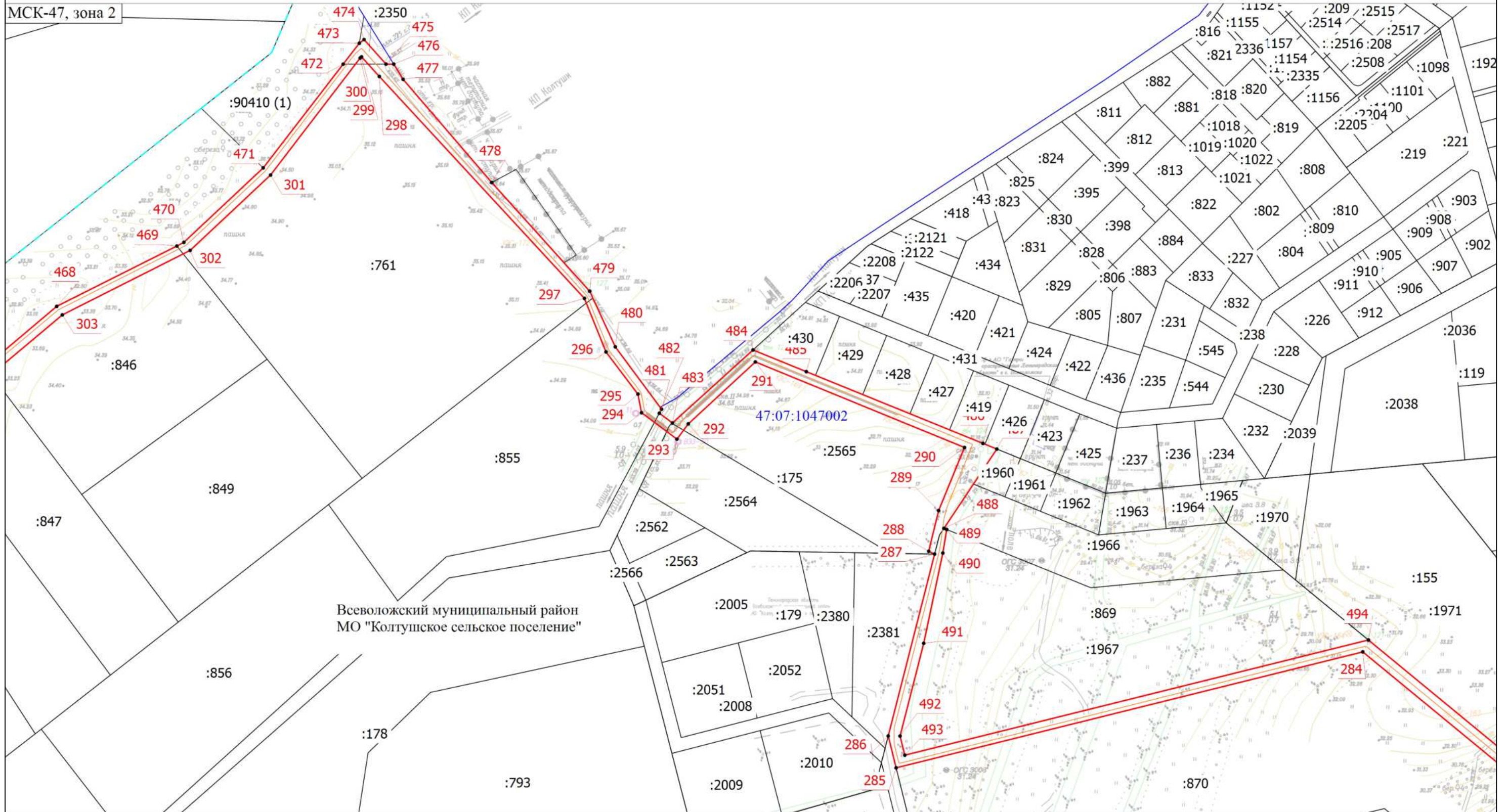
Условные обозначения

- | | | | |
|---|---|---|--|
| • | - Характерная точка границы, сведения о которой позволяют однозначно определить ее положение на местности | 1 | - Обозначение новой характерной точки |
| — | - Часть границы, сведения ЕГРН о которой позволяют однозначно определить ее положение на местности | :1924 | - Кадастровый номер земельного участка |
| — | - Граница сооружения | — | - Проектные границы публичного сервитута |
| — | - Граница кадастрового квартала | — | - Граница населенного пункта |
| — | - Граница муниципального образования | 47:07:1039001 | - Номер кадастрового квартала |
| Всеволожский муниципальный район МО "Колтушское сельское поселение" д. Старая | | - Наименование муниципального образования | |

Раздел 4

Схема расположения границ публичного сервитута

Выносной лист 5



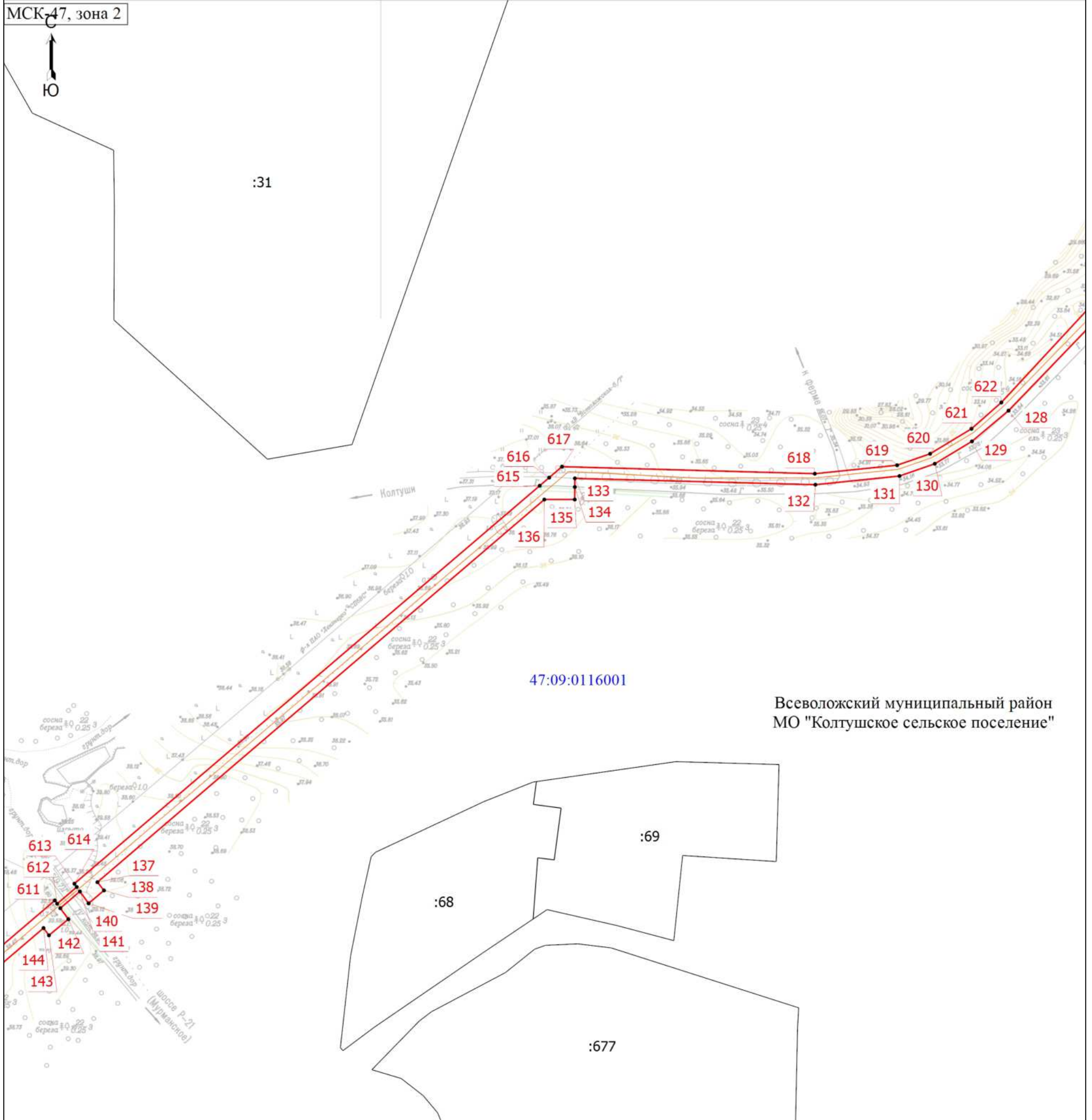
Условные обозначения представлены на Выносном листе 4

Масштаб 1:3000

Раздел 4

Схема расположения границ публичного сервитута

Выносной лист 11



Всеволожский муниципальный район
МО "Колтушское сельское поселение"

Масштаб 1:3000

Условные обозначения

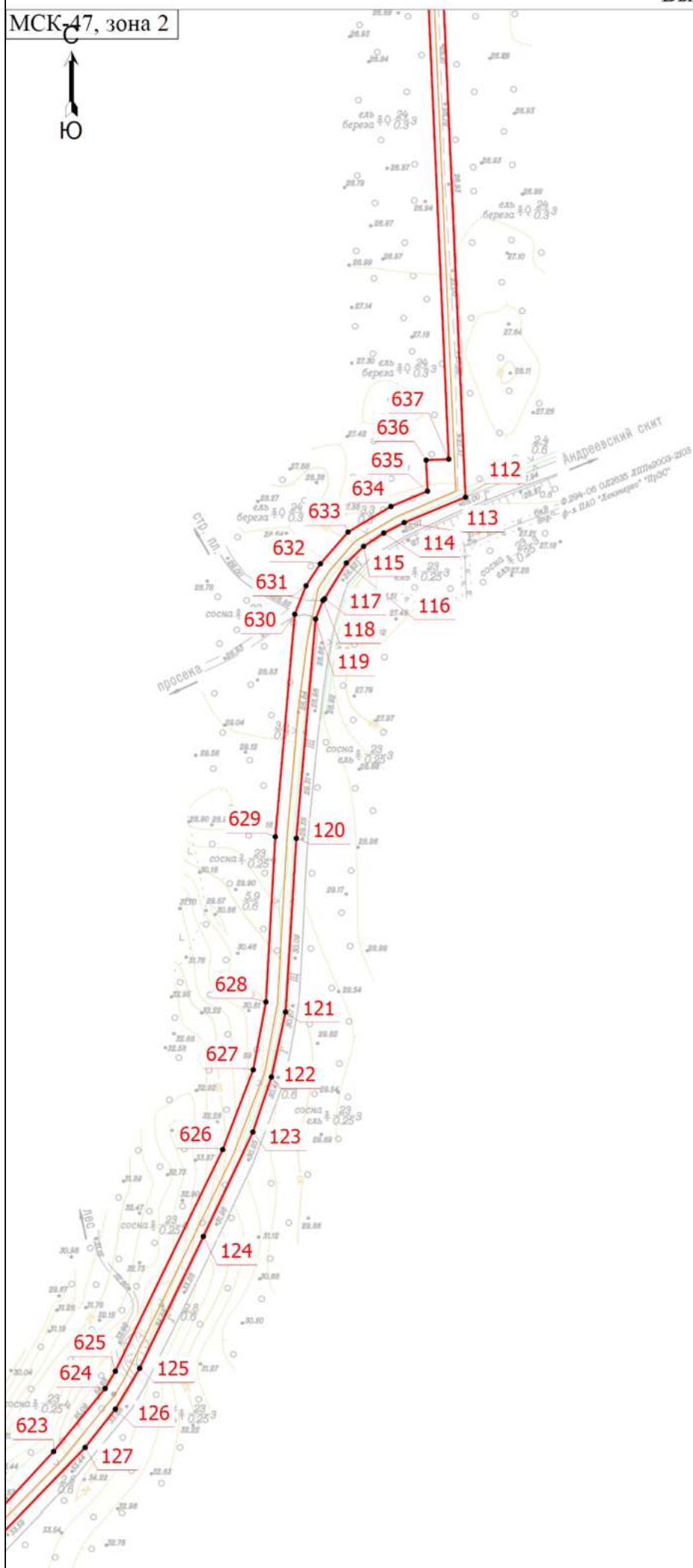
- | | |
|--|--|
| <ul style="list-style-type: none"> • - Характерная точка границы, сведения о которой позволяют однозначно определить ее положение на местности — - Часть границы, сведения ЕГРН о которой позволяют однозначно определить ее положение на местности — - Граница сооружения — - Граница кадастрового квартала — - Граница муниципального образования | <ul style="list-style-type: none"> 1 - Обозначение новой характерной точки :31 - Кадастровый номер земельного участка — - Проектные границы публичного сервитута — - Граница населенного пункта 47:09:0116001 - Номер кадастрового квартала |
|--|--|
- Всеволожский муниципальный район МО "Колтушское сельское поселение" - Наименование муниципального района

Раздел 4

Схема расположения границ публичного сервитута

Выносной лист 12

МСК-47, зона 2



Всеволожский муниципальный район
МО "Колтушское сельское поселение"

47:09:0116001

Масштаб 1:3000

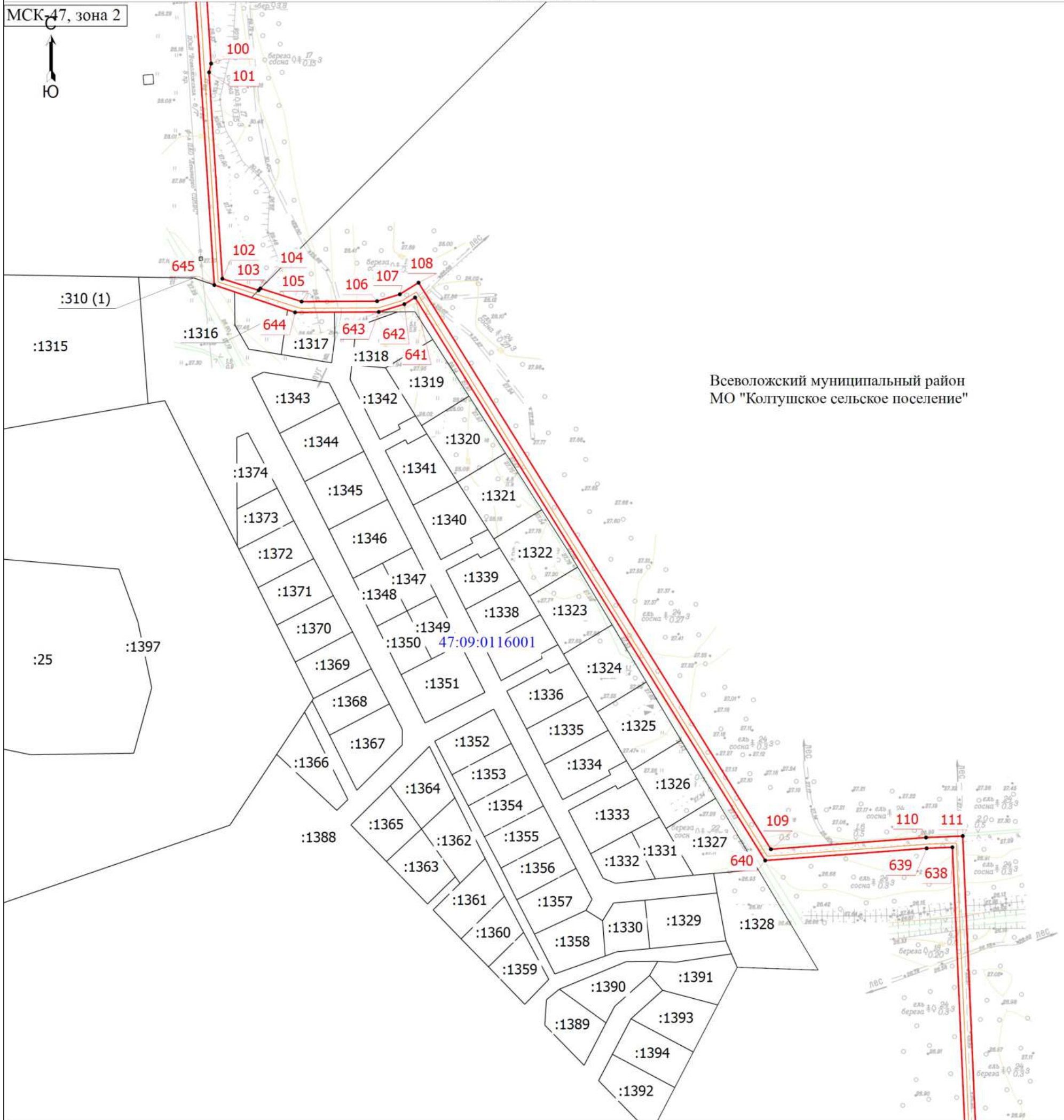
Условные обозначения

- - Характерная точка границы, сведения о которой позволяют однозначно определить ее положение на местности
- 1 - Обозначение новой характерной точки
- (orange line) - Граница сооружения
- (red line) - Проектные границы публичного сервитута
- 47:09:0116001 - Номер кадастрового квартала
- Всеволожский муниципальный район МО "Колтушское сельское поселение" - Наименование муниципального района

Раздел 4

Схема расположения границ публичного сервитута

Выносной лист 13



Всеволожский муниципальный район
МО "Колтушское сельское поселение"

Масштаб 1:3000

Условные обозначения

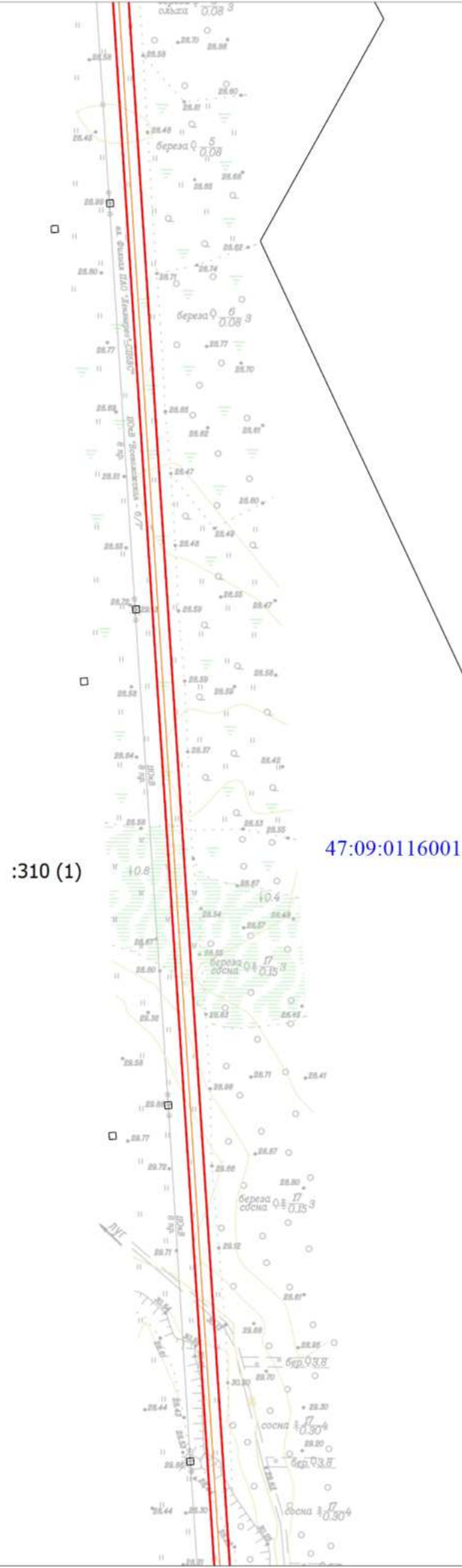
- - Характерная точка границы, сведения о которой позволяют однозначно определить ее положение на местности
- - Часть границы, сведения ЕГРН о которой позволяют однозначно определить ее положение на местности
- - Граница сооружения
- - Граница кадастрового квартала
- - - - - Граница муниципального образования
- Всеволожский муниципальный район МО "Колтушское сельское поселение" - Наименование муниципального района
- 1 - Обозначение новой характерной точки
- :1315 - Кадастровый номер земельного участка
- - - - - Проектные границы публичного сервитута
- - - - - Граница населенного пункта
- 47:09:0116001 - Номер кадастрового квартала

Раздел 4

Схема расположения границ публичного сервитута

Выносной лист 14

МСК-47, зона 2



Всеволожский муниципальный район
МО "Колтушское сельское поселение"

Масштаб 1:3000

Условные обозначения

- - Характерная точка границы, сведения о которой позволяют однозначно определить ее положение на местности
- 1 - Обозначение новой характерной точки
- :310 (1) - Обозначение контура земельного участка
- - Граница сооружения
- - Проектные границы публичного сервитута
- 47:09:0116001 - Номер кадастрового квартала
- Всеволожский муниципальный район МО "Колтушское сельское поселение" - Наименование муниципального района

Раздел 4

Схема расположения границ публичного сервитута

Выносной лист 15

МСК-47, зона 2



Всеволожский муниципальный район
МО "Колтушское сельское поселение"

47:09:0116001

:310 (1)

Масштаб 1:3000

Условные обозначения

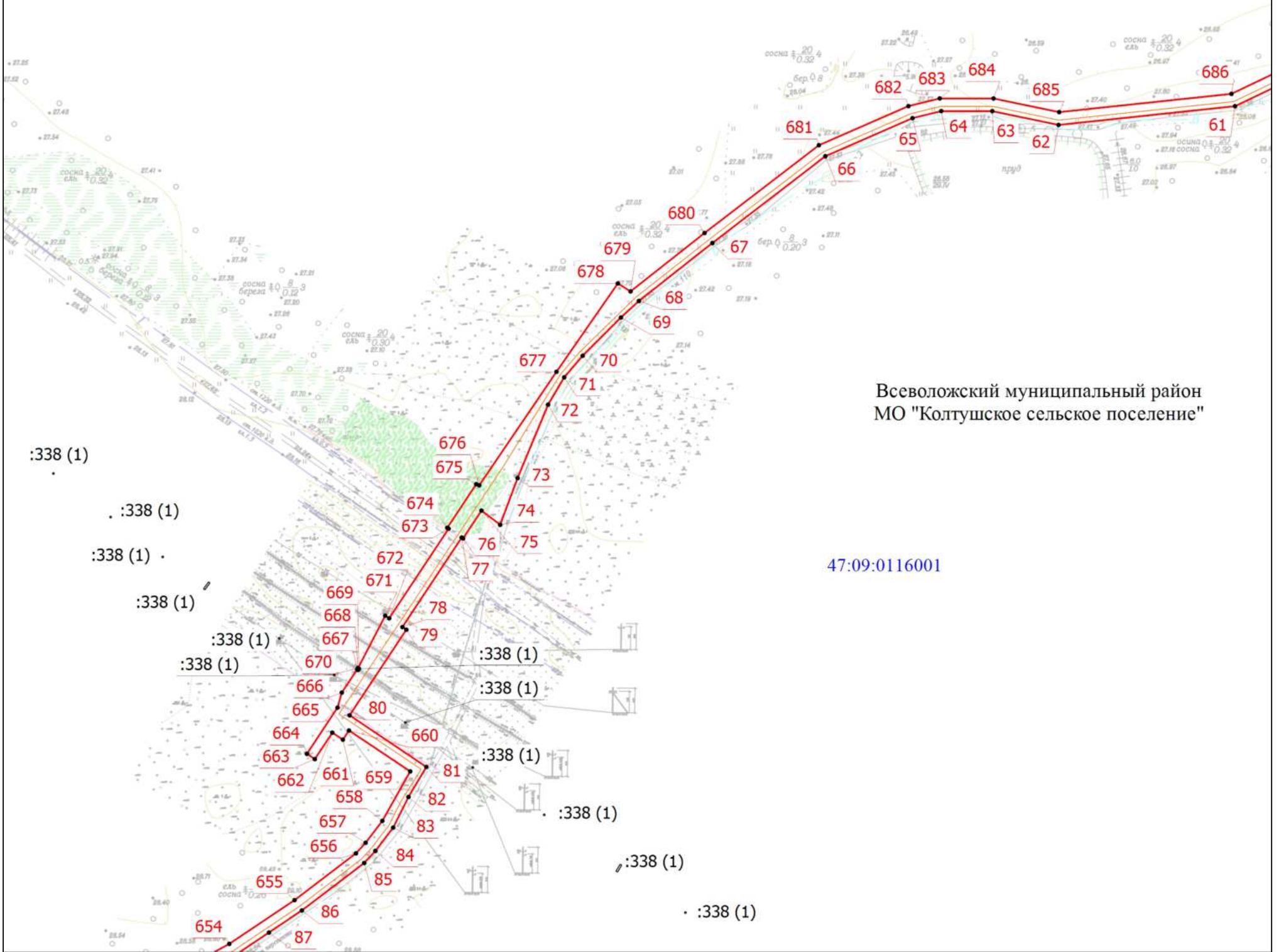
- - Характерная точка границы, сведения о которой позволяют однозначно определить ее положение на местности
- 1 - Обозначение новой характерной точки
- - Часть границы, сведения ЕГРН о которой позволяют однозначно определить ее положение на местности
- :310 (1) - Обозначение контура земельного участка
- - Граница сооружения
- - Проектные границы публичного сервитута
- - Граница кадастрового квартала
- 47:09:0116001 - Номер кадастрового квартала
- Всеволожский муниципальный район МО "Колтушское сельское поселение" - Наименование муниципального района

Раздел 4

Схема расположения границ публичного сервитута

Выносной лист 16

МСК-47, зона 2



Всеволожский муниципальный район
МО "Колтушское сельское поселение"

47:09:0116001

Масштаб 1:3000

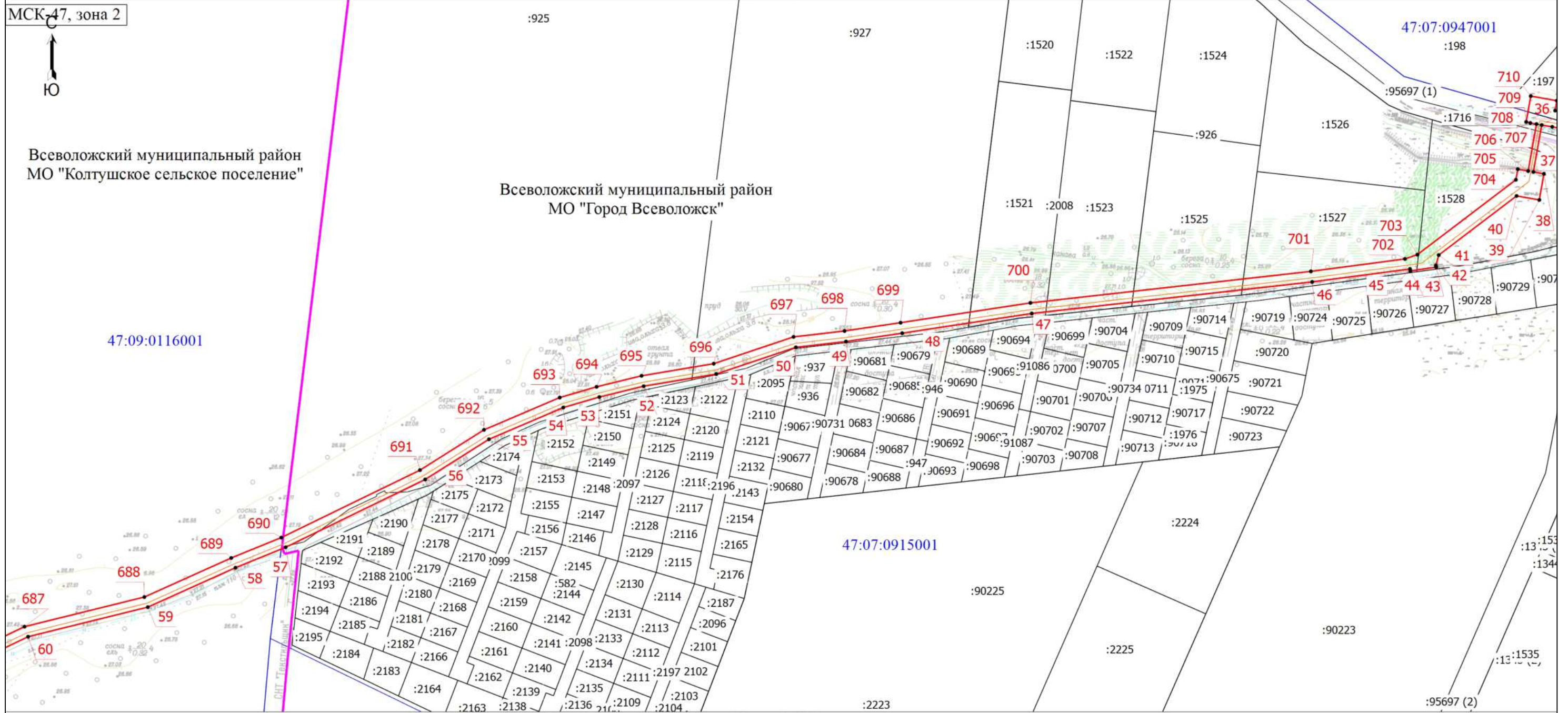
Условные обозначения

- | | | | |
|---|---|---------------|--|
| • | - Характерная точка границы, сведения о которой позволяют однозначно определить ее положение на местности | 1 | - Обозначение новой характерной точки |
| — | - Часть границы, сведения ЕГРН о которой позволяют однозначно определить ее положение на местности | :338 (1) | - Обозначение контура земельного участка |
| — | - Граница сооружения | — | - Проектные границы публичного сервитута |
| — | - Граница кадастрового квартала | 47:09:0116001 | - Номер кадастрового квартала |
- Всеволожский муниципальный район МО "Колтушское сельское поселение" - Наименование муниципального района

Раздел 4

Схема расположения границ публичного сервитута

Выносной лист 17



МСК-47, зона 2



Всеголовский муниципальный район
МО "Колтушское сельское поселение"

Всеголовский муниципальный район
МО "Город Всеволожск"

47:09:0116001

47:07:0915001

Масштаб 1:3000

Условные обозначения

- - Характерная точка границы, сведения о которой позволяют однозначно определить ее положение на местности
- - Часть границы, сведения ЕГРН о которой позволяют однозначно определить ее положение на местности
- - Граница сооружения
- - Граница кадастрового квартала
- - - - Граница муниципального образования

Всеголовский муниципальный район МО "Колтушское сельское поселение" - Наименование муниципального района

- 1 - Обозначение новой характерной точки
- :926 - Кадастровый номер земельного участка
- - - - Проектные границы публичного сервитута
- - - - Граница населенного пункта
- 47:07:0947001 - Номер кадастрового квартала

Раздел 4

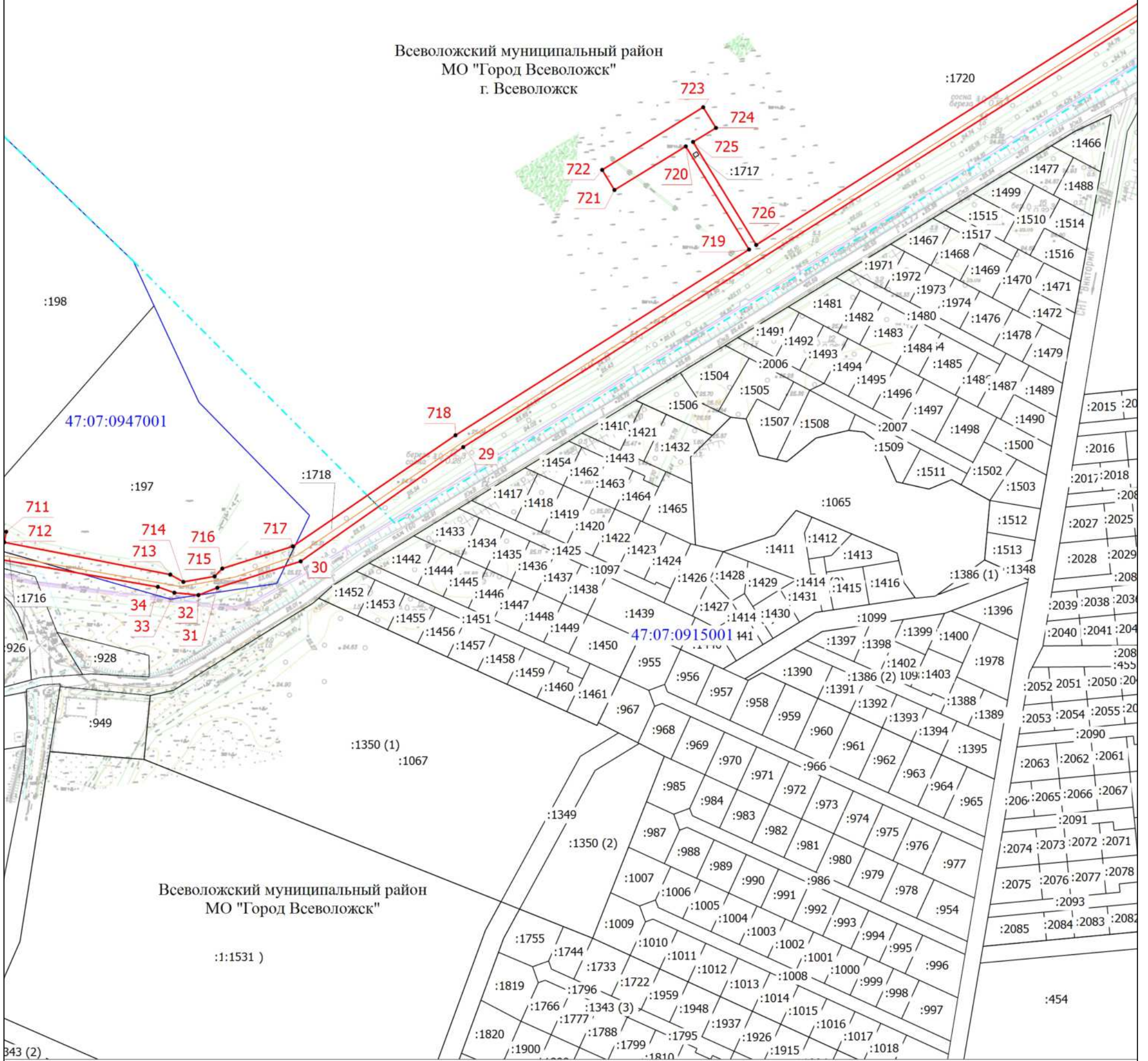
Схема расположения границ публичного сервитута

Выносной лист 18

МСК-47, зона 2



Всеволожский муниципальный район
МО "Город Всеволожск"
г. Всеволожск



Масштаб 1:3000

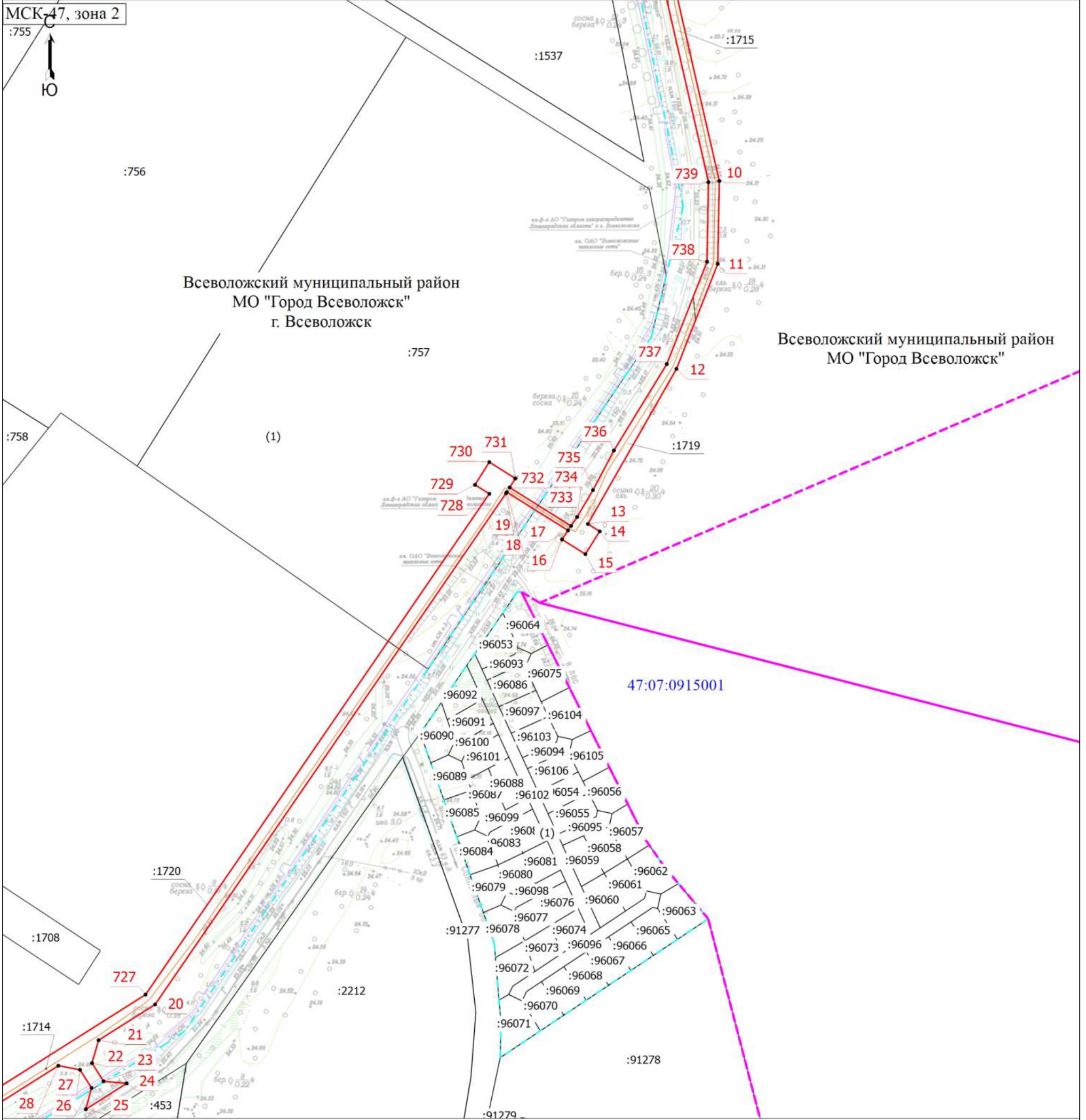
Условные обозначения

- | | | | |
|---------------|---|--|---|
| • | - Характерная точка границы, сведения о которой позволяют однозначно определить ее положение на местности | 1 | - Обозначение новой характерной точки |
| — | - Часть границы, сведения ЕГРН о которой позволяют однозначно определить ее положение на местности | :1347 | - Кадастровый номер земельного участка |
| :1098 (1) | - Обозначение контура земельного участка | — | - Граница сооружения |
| — | - Проектные границы публичного сервитута | — | - Граница кадастрового квартала |
| - - - | - Граница населенного пункта | - - - | - Граница муниципального образования |
| 47:07:0947001 | - Номер кадастрового квартала | Всеволожский муниципальный район МО "Город Всеволожск" г. Всеволожск | - Наименование муниципального образования |

Раздел 4

Схема расположения границ публичного сервитута

Выносной лист 19



Масштаб 1:3000

Условные обозначения

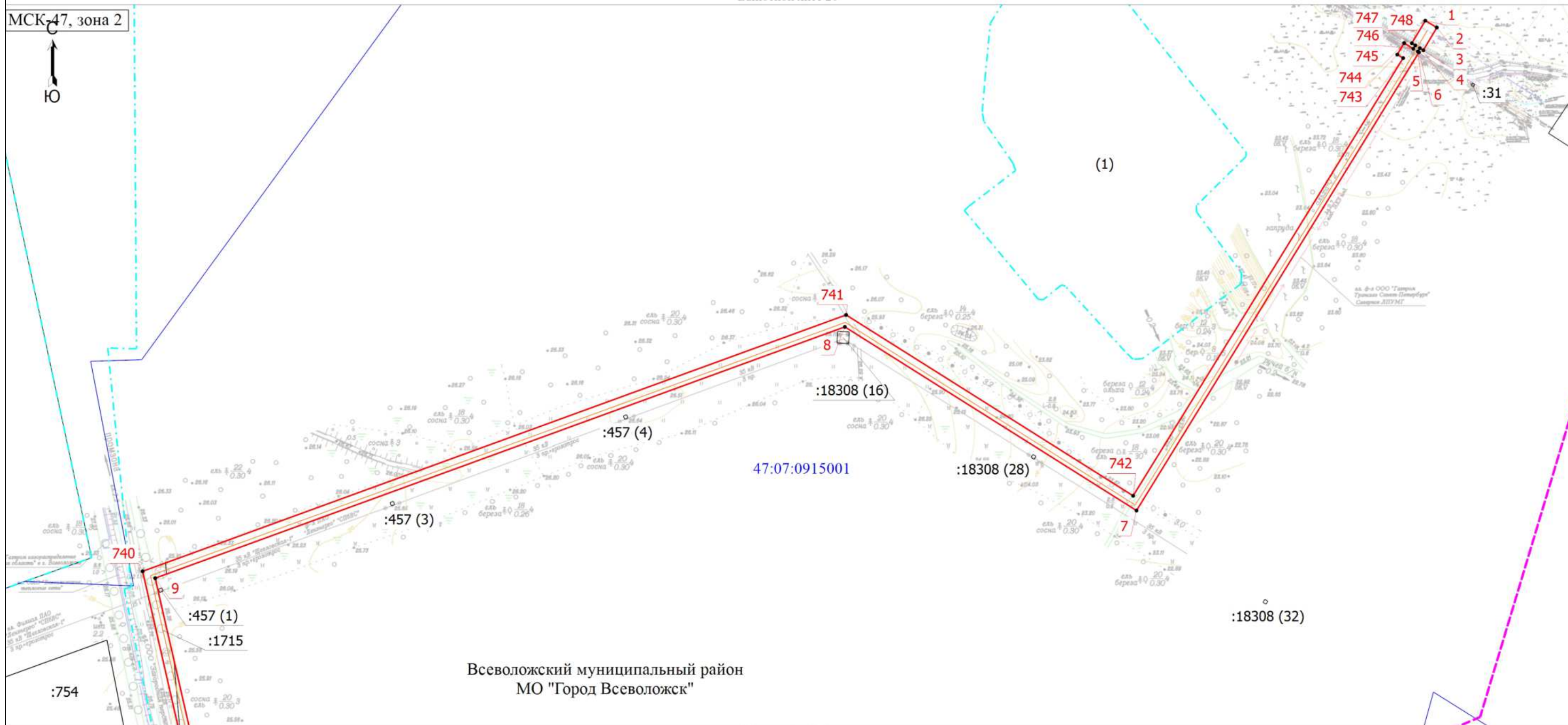
- - Характерная точка границы, сведения о которой позволяют однозначно определить ее положение на местности
- - Часть границы, сведения ЕГРН о которой позволяют однозначно определить ее положение на местности
- - Граница сооружения
- - Граница кадастрового квартала
- - - - - Граница муниципального образования
- 1 - Обозначение новой характерной точки
- :454 - Кадастровый номер земельного участка
- - - - - Проектные границы публичного сервитута
- - - - - Граница населенного пункта
- 47:07:0915001 - Номер кадастрового квартала
- Всеголожский муниципальный район МО "Город Всеволожск" - Наименование муниципального образования

Раздел 4

Схема расположения границ публичного сервитута

Выносной лист 20

МСК-47, зона 2



Всеволожский муниципальный район
МО "Город Всеволожск"

Масштаб 1:3000

Условные обозначения

- Характерная точка границы, сведения о которой позволяют однозначно определить ее положение на местности
- Часть границы, сведения ЕГРН о которой позволяют однозначно определить ее положение на местности
- Граница сооружения
- Граница кадастрового квартала
- Граница зоны с особыми условиями
- 47:07:0915001 - Номер кадастрового квартала

- 1 - Обозначение новой характерной точки
- :754 - Кадастровый номер земельного участка
- Проектные границы публичного сервитута
- Граница населенного пункта
- Граница муниципального образования
- Всеволожский муниципальный район МО "Город Всеволожск" - Наименование муниципального образования