

УЧЕТНАЯ КАРТОЧКА
воинского захоронения
индивидуальная могила
Воронкова Алексея Федоровича

056- Вс

1. Место захоронения Ленинградская область, Всеволожский район, бывшая дер. Березовка, кладбище
2. Вид захоронения Воинское захоронение – индивидуальная могила
3. Размеры захоронения и его состояние размеры захоронения 2,0 м.*2,5 м., состояние памятника - удовлетворительное
4. Краткое описание памятника (надгробия) захоронения Памятный крест с надписью «Алексей Федорович ВОРОНКОВ погиб 5/IV-1942г. 38 лет ЗАЩИЩАЯ ГРАНИЦЫ НАШЕЙ РОДИНЫ»


5. Количество захороненных:

Всего	в том числе	
	известных	Неизвестных
1	1	0

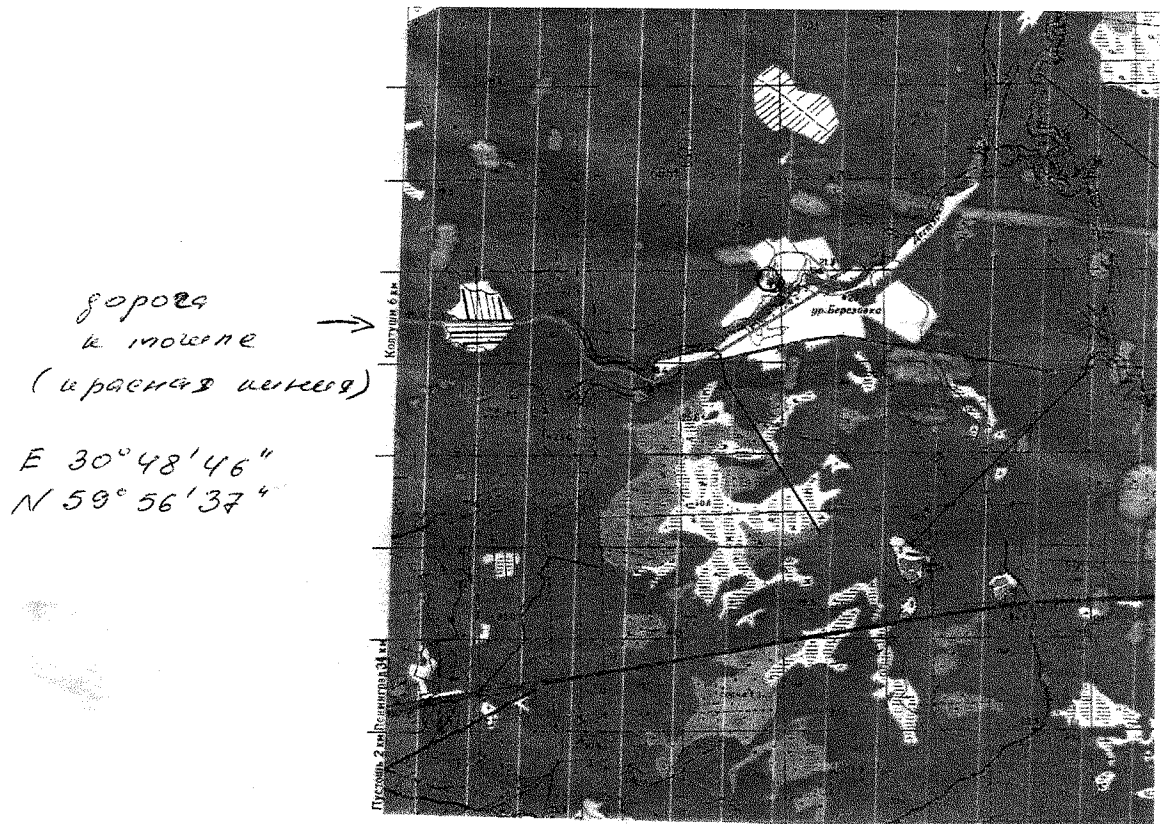
6. Персональные сведения о захороненных о Воронков Алексей Федорович, 1903 года рождения, место рождения: Ярославская область Тутаевский район, д. Мочино, старший политрук, военный комиссар ЗСБ 176 СП 46СД, погиб 05.04.1942г.

7. Кто шефствует над захоронением
1. Администрация МО Колтушское СП
 2. ДНП «Березовка»

8. Фотоснимок захоронения



9. Схема расположения захоронения



10. Дополнительная информация о захоронении: Захоронение расположено в труднодоступном месте, старое гражданское кладбище.

Координаты воинского захоронения –
N 59° 56' 37" E 30° 48' 46"

Военный комиссар г. Всеволожск и
Всеволожского района Ленинградской области




[Handwritten signature]
М.П.

Н.П. Александров

«10» января 2020г.

Глава администрации
Муниципального образования
Колтушское сельское поселение
Всеволожского муниципального района
Ленинградской обл.



[Handwritten signature]
М.П.

А.В. Комарницкая

«10» января 2020г.