





Условные обозначения

-  *Граница проектирования*
-  *Красные линии*
-  *Линии, обозначающие дороги, улицы, проезды*
-  *Объект транспортной инфраструктуры*

| | | | | | | | | |
|-----------|-----------|------|-------|---------|------|---|------|--------|
| | | | | | | ППиПМ | | |
| | | | | | | Проект планировки и проект межевания территории, включающей земельный участок с кадастровым номером 47:07:1014008:102, расположенный по адресу: Ленинградская область, Всеволожский район, дер. Разметелево | | |
| Изм | Кол.уч | Лист | № док | Подпись | Дата | Стадия | Лист | Листов |
| ген. дир. | Большаков | | | | | Основная (утверждаемая) часть | ПП | 2 |
| ГАП | Клыков | | | | | | | |
| Разраб. | Путреша | | | | | | | |
| Н.Контр. | Большаков | | | | | Чертеж линий, обозначающих дороги, улицы, проезды, объекты транспортной инфраструктуры М 1:2000 | | |
| | | | | | | ООО "АРРТ" | | |