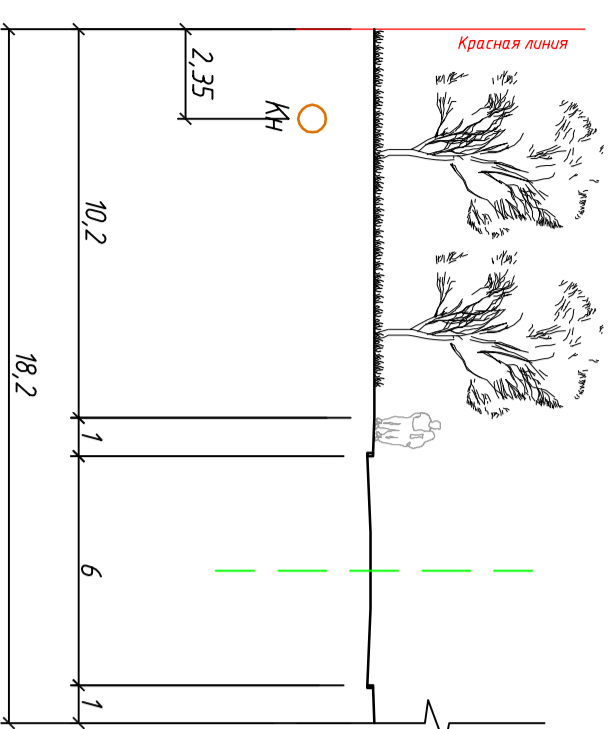
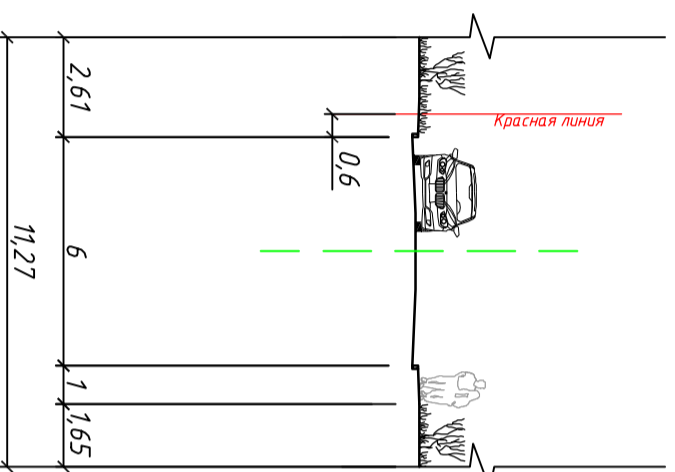


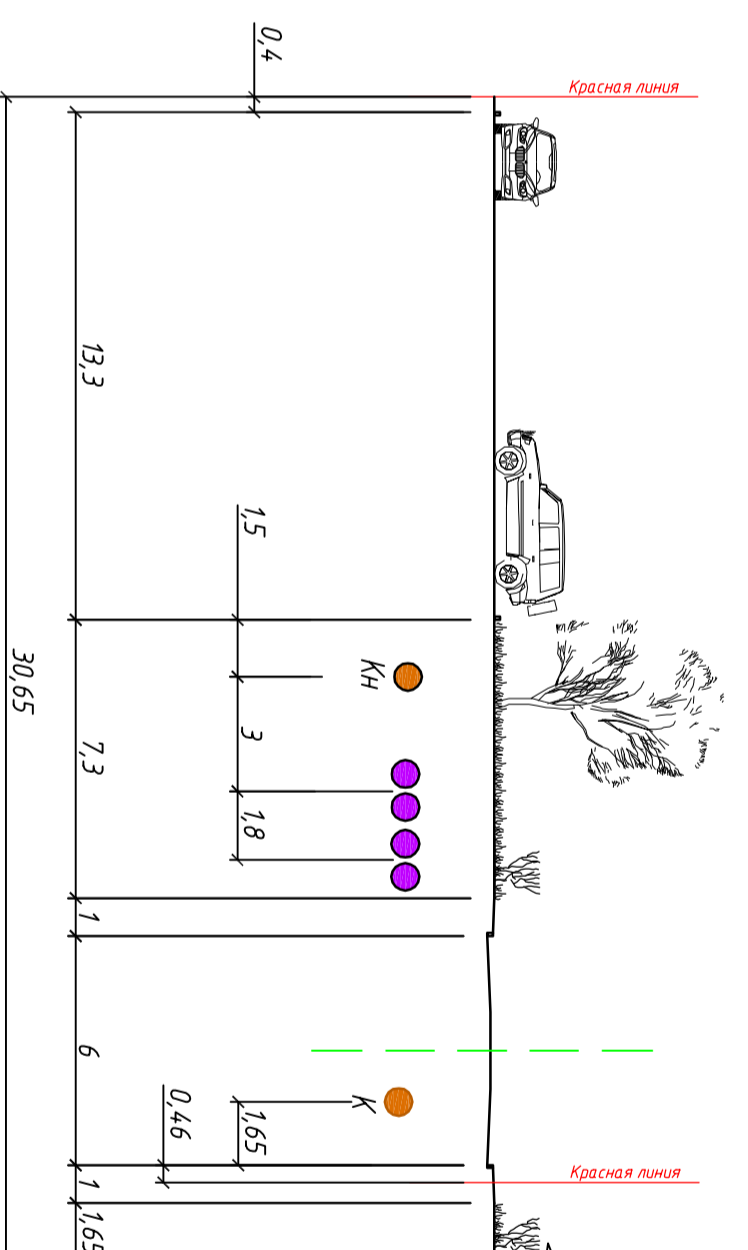
1-1 М 1:200
Школьный переулок
(реконструируемая улица местного значения)



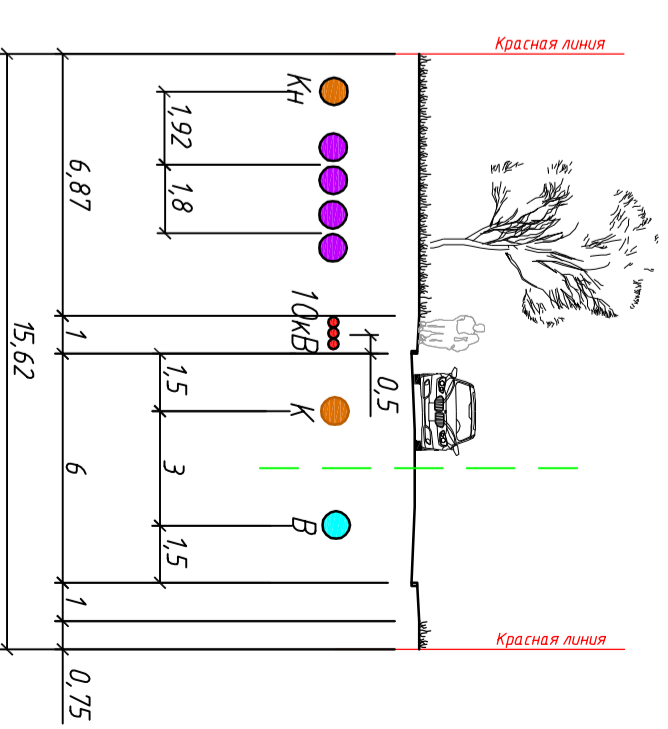
2-2 М 1:200
Садовый переулок
(реконструируемая улица местного значения)



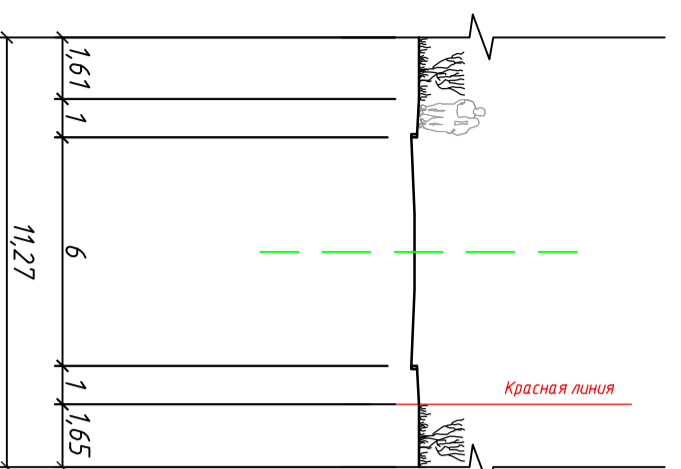
3-3 М 1:200
Проектируемый проезд



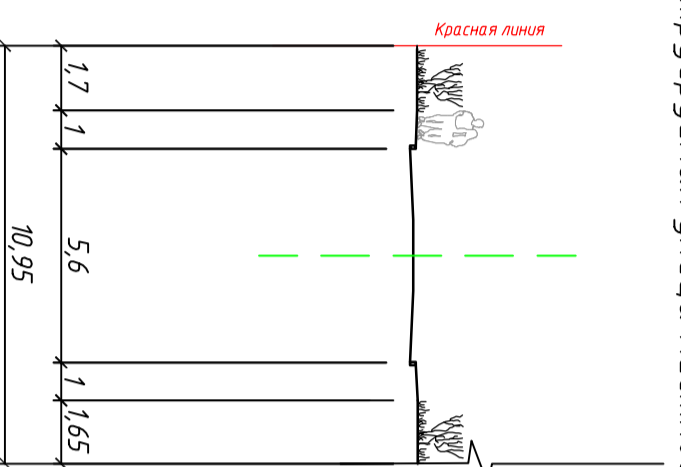
4-4 М 1:200
Проектируемый проезд



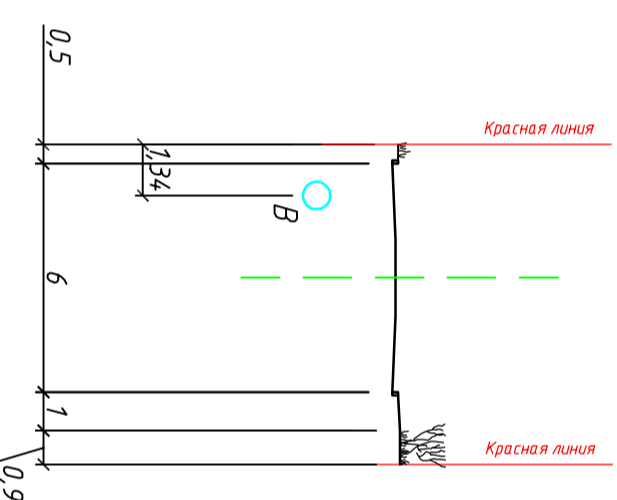
5-5 М 1:200
Существующий проезд



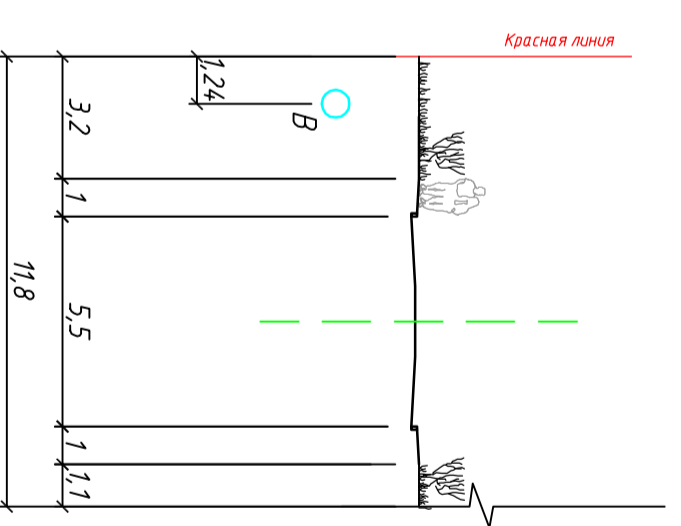
6-6 М 1:200
Существующая улица без названия
(реконструируемая улица местного значения)



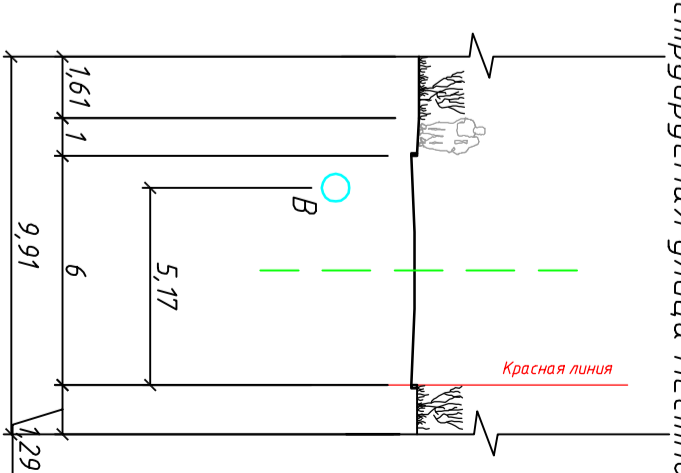
7-7 М 1:200
Садовый переулок
(реконструируемая улица местного значения)



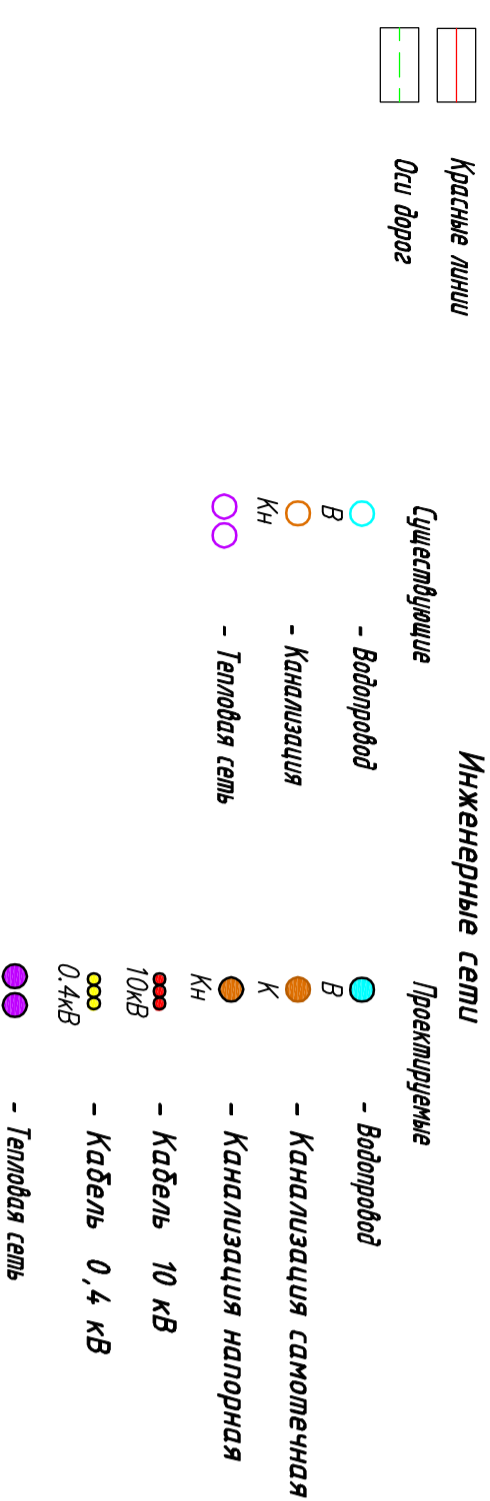
8-8 М 1:200
Разметелевская улица
(существующая улица местного значения)



9-9 М 1:200
Существующий проезд
(реконструируемая улица местного значения)



Условные обозначения



ПТУПИМ		Проект планировки и проект межевания территории, включающей земельный участок с кадастровым номером 47:07:1014/008/102, расположенный по адресу: Ленинградская область, Всеволожский район, д/п. Разметелевское	
Изм.	Код.ум	Лист	№ зок
Ген. дир.	Большаков	Повисев	Демин
Разроб.	Клижко	Попов	
И.Контр.	Большаков		
Материалы по обоснованию проекта планировки территории		Студия	Лист
Основные поперечные профили дорог с раскладкой инженерных сетей М 1:200		ПП	6
			7
		ООО «АРТ»	