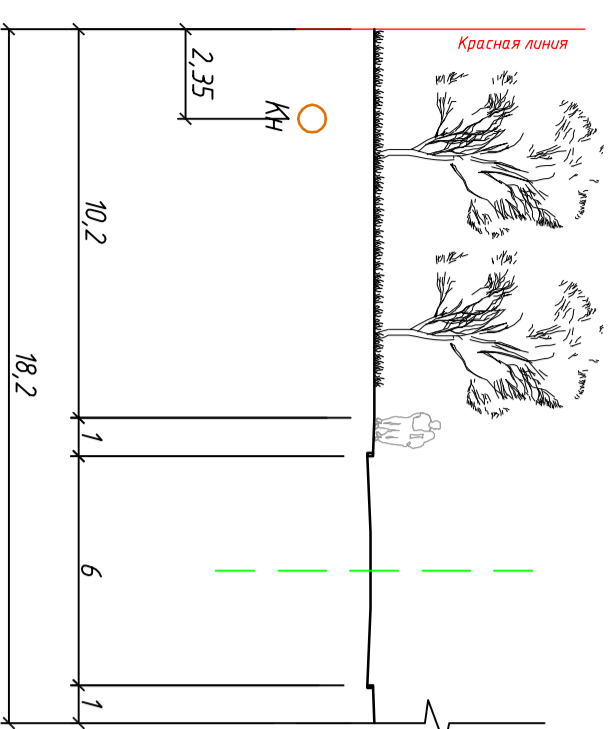
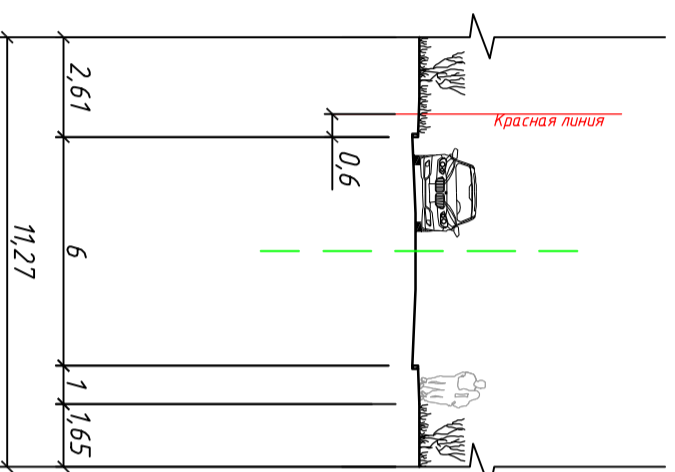


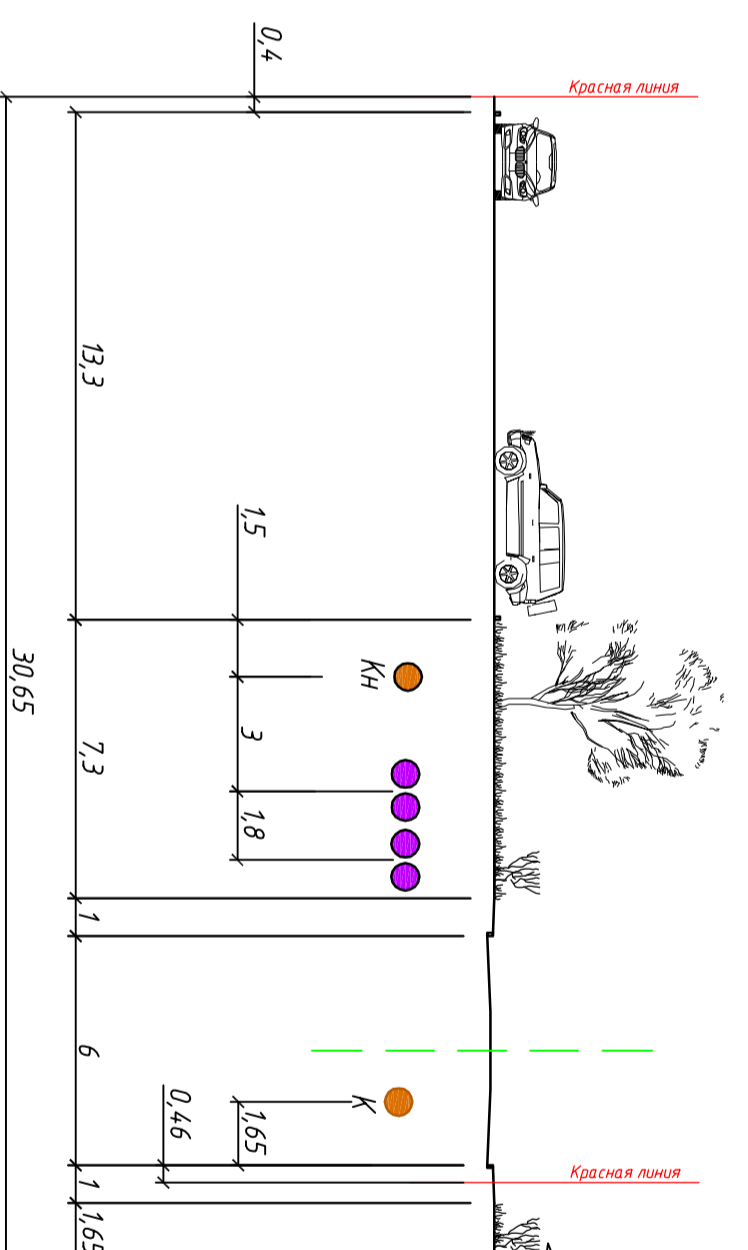
1-1 М 1:200
Школьный переулок
(реконструируемая улица местного значения)



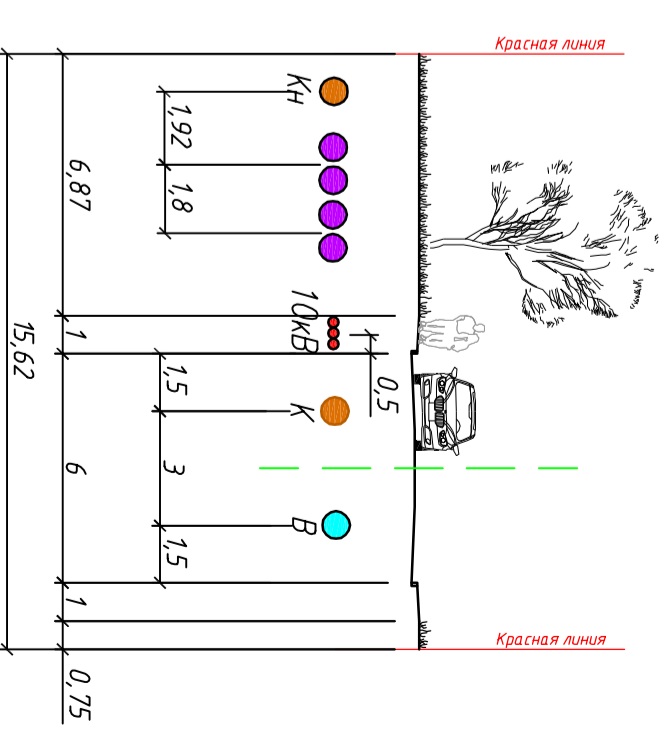
2-2 М 1:200
Садовый переулок
(реконструируемая улица местного значения)



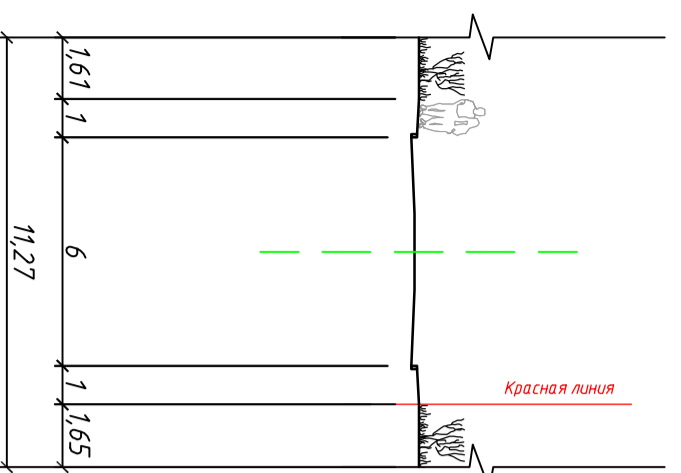
3-3 М 1:200
Проектируемый проезд



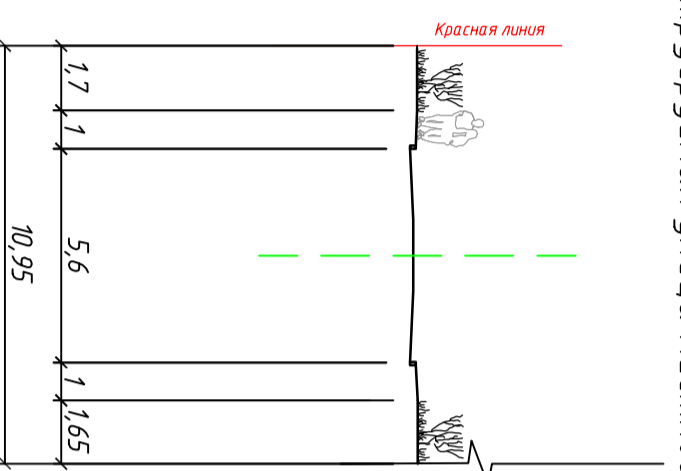
4-4 М 1:200
Проектируемый проезд



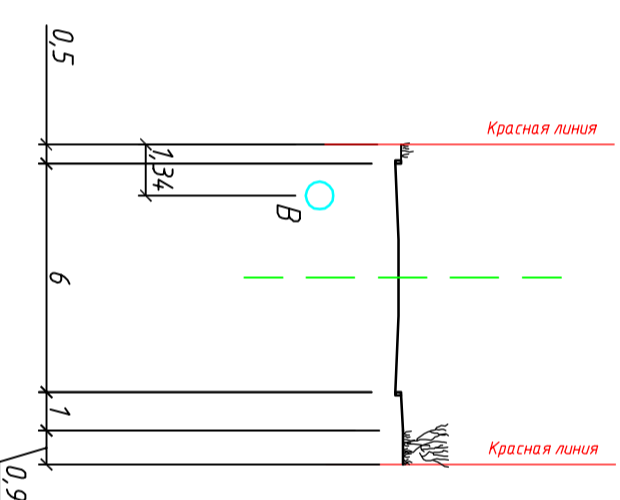
5-5 М 1:200
Существующий проезд



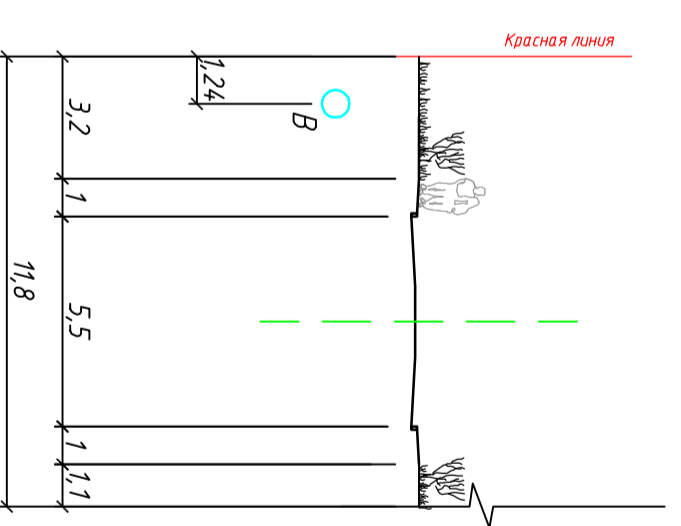
6-6 М 1:200
Существующая улица без названия
(реконструируемая улица местного значения)



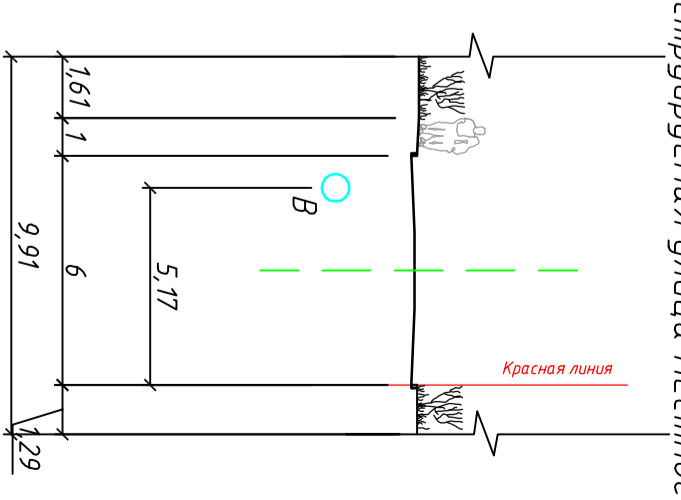
7-7 М 1:200
Садовый переулок
(реконструируемая улица местного значения)



8-8 М 1:200
Разметельская улица
(существующая улица местного значения)



9-9 М 1:200
Существующий проезд
(реконструируемая улица местного значения)



Условные обозначения

- | | | | | | |
|--|---------------|--|-----------------|--|--------------------------|
| | Красные линии | | Существующие | | Проектируемые |
| | Оси дорог | | - Водопровод | | - Водопровод |
| | | | - Канализация | | - Канализация самотечная |
| | | | - Тепловая сеть | | - Канализация напорная |
| | | | | | - Кабель 10 кВ |
| | | | | | - Кабель 0,4 кВ |
| | | | | | - Тепловая сеть |
| | | | | | |
| | | | | | |

ПТУПИМ			
Изм.	Кол.ум	Лист	№ зок
Ген. дир.	Большаковой	Людмила	Демья
ЗАП	Клижко		
Разроб.	Попов		
И.Контр.	Большаковой		
Проект планировки и проект межевания территории, включающей земельный участок с кадастровым номером 47:07:1014/008/102, расположенный по адресу: Ленинградская область, Всеволожский район, д/п. Разметельское			
Материалы по обоснованию проекта планировки территории (инженерное обеспечение развития территории)			
Основные поперечные профили дорог с раскладкой инженерных сетей М 1:200			
Страница	Лист	Листов	
ПП	2	4	
			ООО "АРРТ"